

Łądek Zdrój 2011-10-12

IF.7003.5.2011.407

Zarządu Budynków Komunalnych
ul. Fabryczna 7a
57 – 540 Łądek Zdrój

W nawiązaniu do otrzymanego planu zimowego utrzymania dróg w tym prowadzenia akcji zimowej oraz sugestii w sprawie utrudnień podczas zimowego utrzymania dróg informuję co następuje:

Zatwierdzam przedłożony plan z.u.d. na niżej podanych warunkach:

1. parkowanie pojazdów na jezdniach podczas odśnieżania

W zbliżającym się sezonie zimowym 2010/2011, w okresie 01.12.2010 ÷ 31.03.2011 wprowadza się czasową zmianę organizacji ruchu:

- a) na ulicy Kościelnej, Jadwigi, Zwycięstwa i Kopernika obowiązywać będzie zakaz postoju i parkowania. W przypadku ulicy Kościelnej ZBK, dla stałych mieszkańców, przygotuje plac do parkowania na zapleczu budynku nr 3 – 9 oraz dodatkowo wydzielony zostanie plac przy 1001 drobiazgów, na ul.: Jadwigi, Zamkowa do Kopernika i Kopernika (prawa strona w kierunku wyciągu),
- b) na ulicach Zdrojowa i Słodowa obowiązywać będzie zakaz parkowania w określonych godzinach 6⁰⁰ ÷ 13⁰⁰,
- c) na ulicach: Cienista, Strażacka, Przechodnia, Bema, Brzozowa, Trzech Wieszczy oraz Świerczewskiego w określonych godzinach 4⁰⁰ ÷ 8⁰⁰,

natomiast w przypadku ulicy Górzystej nie ma potrzeby, ponieważ zakaz parkowania obowiązuje na niej cały rok.

W związku z powyższym ZBK swoje plany związane z z.u.d. skoryguje i dopasuje do wyznaczonych tymi zakazami godzin jak również stworzy dla mieszkańców możliwie odpowiednie warunki, celem złagodzenia trudności związanymi z ustalonymi powyżej ograniczeniami.

2. na osiedlu Słonecznym na ul. Niezapominajek przygotowano zostało miejsce do zawracania pojazdów, poszerzona zatoka do zawracania już do granic możliwości i w takich warunkach należy prowadzić zud. W przyszłym roku planuje się po zatwierdzeniu planów zagospodarowania przestrzennego połączenie ul. Niezapominajek i Storczyków i w związku z tym ewentualną zmianę organizacji ruchu.
3. w związku z realizacją rewitalizacji parków – wymianą nawierzchni w Parku 1000-lecia i chodnika ul. Lipowej w pierwszym roku ich eksploatacji nie wolno stosować mieszanek z solą, należy posypywać wyłącznie piaskiem przy zastosowaniu lekkiego sprzętu.
4. System wczesnego ostrzegania o zmianie warunków atmosferycznych.

Zgodnie z uzyskaną informacją z biura zarządzania kryzysowego gmina jest w systemie wczesnego ostrzegania i posiada aktualną wiedzę o stanie pogodowym na terenie całej kotliny. Wszelkie mające wystąpić sytuacje ekstremalne są w formie

faksu przekazywane również do ZBK. I tak będzie się to odbywać w nadchodzącym sezonie zimowym.

5. Oznaczenie znakami ostrzegawczymi A-32 („śnieżynki)

Gmina wystąpi do ZDP w Kłodzku z postulatem ustawienia takich znaków na drogach dla, których ZDP jest zarządcą, natomiast na pozostałych wskazanych drogach gmina rozważy możliwość i zasadność ustawienia takiego oznakowania.

z poważaniem

Z upoważnienia Burmistrza
ZASTĘPCA BURMISTRZA
MIASTA KŁODZKA

mgr Lukasz Waluś

Sprawę prowadzi
inż. Roman Stępak
Inspektor ds. drogownictwa
i budownictwa
tel. 074 811 7 8 72

RS/RS

Informacja o zimowym utrzymaniu dróg na terenie miasta i gminy
Lądek Zdrój w sezonie 2011/2012

1. Miasto Lądek Zdrój

Zimowym utrzymaniem dróg na terenie miasta zajmować się będą:

- ZBK na drogach lokalnych miejskich.

Zimowe utrzymanie dróg w tym akcja zimowa, realizację zadań związanych z przygotowaniem siły roboczej, sprzętu technicznego i materiałów niezbędnych do:

- a) sprawowania stałego pogotowia,
- b) oczyszczania ze śniegu, lodu i błota nawierzchni ulic, placów, chodników, schodów ogólnie miejskich,
- c) zwalczaniem ślizgawicy,
- d) w miarę sprzyjających warunków atmosferycznych, bieżące usuwanie zanieczyszczeń wynikających z normalnego bytowania ludzi i jako skutków prowadzenia zwalczania śliskości (piasek, mieszanka solno – piaskowa itp.),

prowadzonych zgodnie z planem „zima”, który winien określać:

1. osoby odpowiedzialne za prawidłowy przebieg zimowego oczyszczania, zakres ich zadań i sposoby współdziałania,
2. prace przygotowawcze do zimowego oczyszczania,
3. jednostki i zasady współpracy jednostek biorących udział w planie,
4. tereny podlegające zimowemu oczyszczaniu ręcznemu i mechanicznemu,
5. zasady pierwszeństwa ulic i rodzaj wykonywanych czynności oraz najdłuższe dopuszczalne okresy czasu niezbędne do usunięcia prawdopodobnych zdarzeń atmosferycznych,
6. stanu pogotowia zimowego,
7. niezbędne zatrudnienie i wyposażenie w środki techniczne podstawowe i pomocnicze jednostek biorących udział w zimowym oczyszczaniu,
8. punkty garażowania sprzętu oraz zaopatrzenia w materiały do zwalczania skutków zimy,
9. miejsca wyładunku wywożonego śniegu
10. wykaz firm posiadających sprzęt i samochody ciężarowe zobowiązane do świadczenia wywozu śniegu w stanie takiej konieczności.

Burmistrz zatwierdził plan z.u.d., przy zachowaniu następujących warunków:

1. Czasowa zmiana organizacji ruchu: ustala się, że w okresie 01.12.2010 ÷ 31.03.2011:
 - a) na ulicy Kościelnej obowiązywać będzie zakaz parkowania. ZBK dla mieszkańców stałych przygotowuje plac do parkowania na zapleczu budynku nr 3 – 9,
 - b) na ulicach Zdrojowa i Słodowa obowiązywać będzie zakaz parkowania w określonych godzinach 6⁰⁰ ÷ 13⁰⁰,
 - c) na ulicach: Cienista, Strażacka, Przechodnia, Bema, Brzozowa, Trzech Wieszczów, Świerczewskiego oraz Zamkowa i Kopernika w określonych godzinach 4⁰⁰ ÷ 8⁰⁰,Jest to przedsięwzięcie konieczne w celu usprawnienia pracy oraz uzyskania efektów w zapewnieniu odpowiednich standardów zimowego utrzymania i w stosunku do propozycji ZBK został on minimalnie skorygowany.
2. Dyrektor ZBK zabezpieczy sprzęt do załadunku i wywozu nadmiaru śniegu aby uniknąć nadmiernego jego gromadzenia i zawężania przelotowości ulic szczególnie w części zwartej staromiejskiej. Założenie jest aby maksymalnie wykorzystywać sprzęt własny ZBK (koparko – ładowarkę, transport) a w przypadku nadmiernych opadów lub innych niekorzystnych zjawisk należy zatrudnić sprzęt z zewnątrz (zawrzeć stosowne porozumienia)

3. na obszarze Rynku i przyległych ulic około rynkowych o nawierzchni z kostki granitowej w miejsce żwiru stosować do posypywania miał kamienny z kamieniołomu Lutynia. Odbioru dokonał ZBK na podstawie upoważnienia Burmistrza Łądka Zdroju,
4. w związku z realizacją rewitalizacji parków – wymianą nawierzchni w Parku 1000-lecia i chodnika ul. Lipowej w pierwszym roku ich eksploatacji nie wolno stosować mieszanek z solą, należy posypywać wyłącznie piaskiem przy zastosowaniu lekkiego sprzętu.
5. wskazane zostało miejsce wywozu nadmiaru śniegu na placu przy murze cmentarnym przy ul. Ogrodowej.

Zostało również przesłane do podpisania porozumienie pomiędzy gminą Łądek Zdrój a Zarządem Dróg Powiatowych w Kłodzku w sprawie zamiany w zimowym utrzymaniu dróg a mianowicie: gmina utrzymuje drogę powiatową na odcinku od drogi 392 do kompostowni, Zarząd Dróg Powiatowych natomiast w zamian utrzymuje odcinek drogi gminnej w Kątach Bystrzyckich – przedłużenie drogi powiatowej powyżej Kościoła do ostatnich zabudowań.

2. Gmina Łądek Zdrój

Drogi gminne:

Zimowym utrzymaniem dróg przez gminę na terenie gminy zostały podobnie jak w latach ubiegłych objęte następujące miejscowości: Trzebieszowice, Skrzyńka, Radochów, Stójków, Lutynia, Orłowiec, Wojtówka oraz Konradów. Zakres prac obejmuje utrzymanie przejezdności na głównych ciągach komunikacyjnych z wyłączeniem dojazdów do indywidualnych gospodarstw. Ponadto w nadchodzącej zimie na następujących drogach:

- droga w Trzebieszowicach od mostu przy Zamku do skrzyżowania z drogą powiatową na Skrzyńkę,
- droga w Trzebieszowicach od mostu przy Zamku do skrzyżowania z drogą wojewódzką (stary odcinek) nr 392,
- droga w Stójkowie – droga przez wieś od drogi wojewódzkiej nr 392 do drogi wojewódzkiej nr 392,
- droga w Radochowie od drogi powiatowej do drogi wojewódzkiej 392 (przy zakładzie rybackim),
- droga w Radochowie od drogi gminnej ul. Wiejskiej do drogi powiatowej,

wprowadza się posypywanie oraz standard V utrzymania stanu nawierzchni w celu utrzymania stanu przejezdności, natomiast w przypadku likwidacji śliskości objęte zostaną tylko niektóre odcinki i miejsca uznane za szczególnie niebezpieczne takie jak: niebezpieczne zakręty, podjazdy przystanki PKS oraz rejon skrzyżowań. Materiał uszorstniający mieszanek solno – piaskową zabezpiecza gmina na bazie ZBK, na dzień dzisiejszy gmina zabezpieczyła w ilości 30 ton soli kamiennej i 120 ton piasku. W miarę potrzeb materiał uszorstniający będzie uzupełniany.

W sprawie wyboru wykonawców Burmistrz Miasta zaakceptował wniosek aby, podobnie jak w latach ubiegłych skierować zapytania do wykonawców, którzy w minionej zimie wykonywali takie usługi o określenie się w tym roku. Zaproponowany został następujący zakres oraz wykonawcy prac na poszczególnych wioskach:

Wykaz dróg gminnych do zimowego utrzymania w sezonie 2011/2012 zaproszenie do złożenia ofert

L.p.	Miejscowość	Przebieg drogi	Wykonawca
1	2	3	4
1	Trzebieszowice Sołtys: Zbigniew Kociołek Trzebieszowice 172	1. od skrzyżowania z drogą powiatową do Skrzyńki w kierunku za stadionem sportowym, przy zabudowaniach po byłym PGR do mostu środkowego (OSW „Zamek”)	1. Usługi Leśne Tomasz Makowski Skrzyńka 26 tel. 8689 454 607 553 356 lub

	tel. 781 960 556	<ol style="list-style-type: none"> 2. od Ośrodka Zdrowia w kierunku do Szkoły, Plebanii i do skrzyżowania z drogą j.w. 3. od mostu środkowego do skrzyżowania z drogą powiatową przy posesji nr 134 4. do dworca kolejowego 5. do posesji St. Filipowa, A. Furmańskiego, K. Kociołka 6. od drogi wojewódzkiej nr 392 przy moście do posesji Wł. Szweda 7. od sklepu H.A. Prośniewskich w kierunku posesji Stelmaszczuka, Pokrzepy do skrzyżowania z drogą wojewódzką przy byłej bazie Z.R.B. 8. od skrzyżowania z drogą powiatową w stronę kamieniołomu do obiektów po byłym PGR nr 1 oraz odcinek drogi do kładki dla pieszych w dolnym biegu rzeki odcinki dróg do posesji Szewczuka, Jaworskiej, Czyżykowskiego <hr style="border-top: 1px dashed black;"/> <ol style="list-style-type: none"> 9. od posesji Cudka górą wsi do górnego mostu oraz odcinek drogi od w/w mostu 10. do posesji Kociołka, Szewczuka, Ćwika 11. od skrzyżowania z drogą wojewódzką nr 392 do posesji Romanowskiego (stary asfalt) 12. od skrzyżowania z drogą 392 do zabudowań Graczyka 13. odcinki dróg od skrzyżowania z drogą wojewódzką do posesji Kiernickich, Wrony, Konachowicz, A. Szymański, Otwinowski 14. odcinek do Szymański A 15. odcinek do Otwinowski 16. droga okrężna od drogi 392 do Łopatyńskiego i nowo wybudowanych budynków do drogi 392 	2. HAMER s.c. Grzegorz Wróbel Trzebieszowice 155
--	------------------	--	--

2	Skrzynka Sołtys: Józef Kuliński Skrzynka 8 tel. 8 689 230 667 151 348	<ol style="list-style-type: none"> 1. od przystanku PKS w górę wsi do końca miejscowości 2. do gospodarstwa P. Kurosa i Kaletki 3. do gospodarstwa nr 49 (Jarzębowski) 	1. Usługi Leśne Tomasz Makowski Skrzynka 26 tel. 8689 454 0607 553 356 lub HAMER s.c. Grzegorz Wróbel Trzebieszowice 155
---	---	---	--

3	Radochów Sołtys: Marek Stuła Radochów 34a tel. 697 740 692	<ol style="list-style-type: none"> 1. od skrzyżowania z drogą powiatową do zakładu rybackiego 2. odcinki (trzy) w okolicach zabudowań Kucieja, Kubicy 3. od oczyszczalni w Łądku do Radochowa 4. od PKP do mostu przy zakładzie rybackim 5. od drogi powiatowej do zabudowań P. Bryła 6. od drogi 392 (przy przejeździe kolejowym) do zabudowań Ułana, Matkowskiego 	Usługi leśne Mateusz Baranowski ul. Wiejska 57 Łądek Zdrój tel. 697 456 154
4	Stójków Sołtys: Stanisław Zujew Stójków 39 tel. 8 148 017	<ol style="list-style-type: none"> 1. droga główna w m. Stójków 2. od skrzyżowania drogi w m. Stójków do zabudowań Kochańskiego 3. od skrzyżowania drogi nr 392 do zabudowań Sobika, Lorenowicz 4. od drogi 392 do dworca kolejowego 5. od drogi 392 do zabudowań stadniny koni i P. Mikołajczak oraz pensjonatu Dwie Siostry 	PHU „Romex” Roman Lemieszek ul. Kosmonautów 11 57-540 Łądek Zdrój tel. 8147 868 0602 505 661
5	Lutynia Sołtys: Sylwia Mielczarek Lutynia 24 tel. 8 148 467	<ol style="list-style-type: none"> 1. droga od skrzyżowania z drogą powiatową w górę wsi do ostatnich zabudowań 2. droga od skrzyżowania z drogą powiatową do zabudowań nr 1 (Michalski) i nowo wybudowanych 	PHU „Romex” Roman Lemieszek ul. Kosmonautów 11 57-540 Łądek Zdrój tel. 8147 868 0602 505 661
6	Orłowiec Sołtys: Andrzej Szyp Orłowiec 18a tel. 8 147 918	wg ustaleń z Sołtysem standardowo 2x w tygodniu	doraźnie Usługi leśne Mateusz Baranowski ul. Wiejska 57 Łądek Zdrój tel. 0697 456 154
7	Wojtówka Sołtys: Aleksandra Mossakowska Wojtówka 1 tel. 8 146 436	<ol style="list-style-type: none"> 1. droga nr 95/2 do zabudowań nr 22a 2. droga nr 97 do zabudowań nr 13 3. droga nr 113 do zabudowań nr 3 (Turek) oraz sąsiednich nowo wybudowanych budynków 	PHU „Romex” Roman Lemieszek ul. Kosmonautów 11 57-540 Łądek Zdrój tel. 8147 868 0665 575 661 za pośrednictwem Jan Turek Wojtówka 3
8	Konradów	wg ustaleń z Sołtysem standardowo 2x w tygodniu	HAMER s.c. Grzegorz Wróbel

	Sołtys: Krzysztof Śliwowski Konradów 56 tel. 0601 19 34 76		Trzebieszowice 155 lub Usługi Leśne Tomasz Makowski Skrzynka 26
--	--	--	---

Spośród tych ofert zostaną wybrane najkorzystniejsze oferty przy zachowaniu podstawowej zasady a mianowicie; takie zablokowanie dróg aby wyłonieni wykonawcy mogli jednocześnie wykonać akcje na terenie całej gminy.

Umowy, po ustaleniu ostatecznej stawki rozliczeniowej, obowiązywać będą w okresie od 01 listopada 11 do 31 marca 12. Ponadto obowiązywać zasady:

- koordynatorem skierującym i potwierdzającym wykonanie prac jest Sołtys danej wsi, który każdorazowo wg własnego rozeznania skierowuje (uruchamia wykonawców do akcji odsnieżania, potwierdzając ten fakt swoim podpisem).
- wykazy dróg z danymi wykonawców do kontaktowania się zostaną przygotowane i przekazane do Sołectw.

Zasady powyższe zostały tak określone, nie są one jednak sztywne (w szczególności co do ilości dróg), w zależności od potrzeb i zaistniałej konieczności mogą być na roboczo weryfikowane.

Zasady te będą omówione z Sołtysami na naradzie sołeckiej.

3. Drogi wojewódzkie i powiatowe na terenie miasta i gminy:

Dolnośląski Zarząd Dróg Wojewódzkich - Rejon Dróg z/s ul. Widok w Łądku Zdroju (kierownik rejonu Pan Bogdan Paszkiewicz tel 81 46 597, tel. kom. 609/ 990 958) na drogach wojewódzkich wewnątrz miejskich a mianowicie:

- nr 390 (dot ul. Widok, Łąkowa, Klonowa, Lipowa, odcinek małej obwodnicy do drogi 392),
- nr 392 (dot: ul. Kłodzka, Mickiewicza, obwodnica w kierunku Stronia Śl.)

oraz te same drogi poza terenem miasta:

nr 390: relacji Złoty Stok – Łądek

nr 392: relacji Żelazno – Trzebieszowice – Stronie Śl.

Obie drogi wojewódzkie utrzymywane będą w IV standardzie z.u.d.

Zgodnie z oświadczeniem kierownika obwodu drogowego Zarząd dróg jest przygotowany sprzętowo i materiałowo do prowadzenia akcji zimowej. Zwrócona została uwaga aby większą troską, jak co roku, objąć chodniki na mostowiadukcie. Zapewniono, że problemu tego nie powinno być w nadchodzącej zimie. Ponadto kierownik rejonu zaoferował ewentualna pomoc sprzętową w przypadku gdy zaistnieją okoliczności awaryjne lub ekstremalne.

Zarząd Dróg Powiatowych: (odpowiedzialna Pani Aneta Dobis Bystrzyca Kl. tel. 81 11 923, oraz tel kom. 0601/ 629157), na drogach powiatowych wewnątrz miejskich a mianowicie:

- ul. Zamenhofa i ul. Graniczna + ul. Graniczna - droga w kierunku granicy

oraz poza granicami miasta:

nr 3228D Trzebieszowice – Nowy Waliszów – Bystrzyca Kłodzka

nr 3249D – przez wieś Orłowiec,

nr 3250D – Łądek – Lutynia

nr 3250D – Łądek – Lutynia granica państwa

nr 3252D – przez wieś Kąty Bystrzyckie

nr 3253D - przez wieś Radochów

nr 3257D - przez wieś Konradów

nr 3258D - przez wieś Skrzynka


Zgodnie z informacją uzyskaną w ZDP, drogi powiatowe zostały podzielone na standardy IV, V, VI i tak

standard IV – droga powiatowa 3228D Trzebieszowice – Nowy Waliszów – Bystrzyca Kłodzka,

standard V – pozostałe drogi wymienione wyżej


Poszczególne standardy określają czas przystąpienia do usuwania skutków opadów i zakres utrzymania stanu nawierzchni w celu utrzymania stanu przejezdności. Natomiast w przypadku likwidacji śliskości objęte zostaną tylko niektóre odcinki i miejsca uznane za szczególnie niebezpieczne takie jak: niebezpieczne zakręty, podjazdy przystanki PKS oraz rejony skrzyżowań.

Do obu zarządców skierowano pisma o przedłożenie do gminy swoich planów zimowego utrzymania dróg na terenie gminy Łądek Zdrój ze szczególnym zwróceniem uwagi na przejęcie do zimowego utrzymania ul. Kościuszki od nadleśnictwa do skrzyżowania z drogą 392 w kierunku Stronia Śl. Jak tylko gmina otrzyma takie plany zostaną one przedłożone do wiadomości. Ponadto do wszystkich zarządców dróg i służb odpowiedzialnych za z.u.d. skierowano apel aby zwrócić szczególną uwagę na skrzyżowania aby były utrzymywane w należyty sposób wg zasady, że za utrzymanie skrzyżowania dróg odpowiada zarządca drogi o wyższej kategorii.

Z upoważnienia Burmistrza
ZASTĘPCA BURMISTRZA
ŁĄDEK ZDROJU

.....
(popełnia Burmistrza)

sporządził

INSPEKTOR
ds. drogownictwa i budownictwa

inż.  Stepiak



ZARZĄD BUDYNKÓW KOMUNALNYCH
57-540 Łądek-Zdrój ul. Fabryczna 7a
tel. 0-74 814 63 45 e-mail: zbk@ladek.pl www.zbk.ladek.pl
NIP 881-13-35-069 REGON 890697730

L. dz. 1570 /ZBK/2011

17-10-2011
ML
Łądek-Zdrój, 11 października 2011 r.

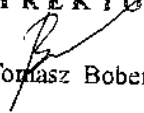
**Przewodniczący Rady Miejskiej
w Łądku Zdroju
Pan Janusz Sosna
Rynek 31
57-540 Łądek Zdrój**


dot.: planu zimowego utrzymania dróg w sezonie 2011/2012 na terenie miasta

Zarząd Budynków Komunalnych w Łądku Zdroju przedkłada plan zimowego utrzymania dróg na terenie miasta Łądek Zdrój w sezonie 2011/2012, złożony do zatwierdzenia przez Burmistrza Łącka Zdroju

Z poważaniem

DYREKTOR


Tomasz Bober

Przygotował pod
względem merytorycznym :
K. Mazurkiewicz 

Do wiadomości :

1. Adresat
2. a/a

Lądek-Zdrój, 07 października 2011 r.



ZARZĄD BUDYNKÓW KOMUNALNYCH
57-540 Lądek-Zdrój ul. Fabryczna 7a
tel. 0-74 814 63 45 e-mail: zbk@ladek.pl www.zbk.ladek.pl
NIP 881-13-35-069 REGON 890697730

L. dz. 1554 /ZBK/2011

**Plan zimowego utrzymania dróg gminnych
na terenie miasta
Lądek Zdrój
w sezonie 2011/2012**

Opracował
KIEROWNIK
Działu Usług Komunalnych
.....*Krzyszyna Mazurkiewicz*.....
(pieczęćka i podpis DUK)

Zatwierdził
DYREKTOR
.....*Tomasz Bobek*.....
(pieczęćka i podpis Dyrektora ZBK)

Lądek Zdrój 07 października 2011 r.

Spis treści:

1. Ogólne zasady prowadzenia prac zimowego utrzymania dróg w sezonie 2011/2012
2. Standardy prac przy zimowym utrzymaniu dróg.....
3. Sprawy sprzętowo – materiałowe.....
4. Obrona bierna i osłona meteorologiczna.....
5. Organizacja prac przy zimowym utrzymaniu dróg.....
6. Przekazywanie meldunków.....
7. Punkty informacji zimowego utrzymania dróg.....
8. Wykaz osób odpowiedzialnych za przeprowadzenie akcji ZUD.....
9. Wykaz instytucji współpracujących.....
10. Zasady odśnieżania i usuwania śliskości zimowej.....

1.Ogólne zasady prowadzenia prac zimowego utrzymania dróg

Ogólna długość dróg objętych zimowym utrzymaniem – 155 579 m².

Drogi podlegające zimowemu oczyszczaniu zostają podzielone na 2 rejony (część zdrojowa i rynek) – do utrzymania mechanicznego:

I rejon – 68 330 m². – Kolejowa, Kłodzka, Fabryczna , Broniewskiego , Węglowa, Wiejska, Langiewicza, Kościelna, Śnieżna, Gwieździsta, Rynek, Słodowa, Zdrojowa, Krótka, Pl. Staromłyński, Rataja, Strażacka. Pow. Wlkp, Połna + schody, Ogrodowa, kładka Pl. Staromłyński – Klonowa, Osiedle Słoneczne., Wiosenna.

II rejon – 87 249m². – Kościuszki, Konopnickiej, Cicha, Miła ,Bema, Pl. Partyzantów, Paderewskiego, Moniuszki, Ostrowicza, Leśna, Górzysta, Orla, Jadwigi, Żwirki i Wigury, Zamkowa, Kopernika, Słoneczna, Kosmonautów, Al. Marzeń, Słowackiego, Pl. Mariański, Wolności, Brzozowa, Trzech Wieszczów, Świerczewskiego, Zwycięstwa, Lipowa, Nadbrzeźna, deptak Pl. Skłodowskiej – Nadbrzeźna, przejście Graniczna – Zamenhofs, Przechodnia , Cienista.

Cztery rejony - podział dokonany do ręcznego oczyszczania.

Rejony I i II obejmuje prawą i lewą stronę wzdłuż rzeki Białej Łądeckiej do granic miasta oraz tereny przyległe do budynków komunalnych.

Rejon I. ul Konopnickiej z przystankiem PKS z chodnikiem

- Pl. Partyzantów
- ul. Paderewskiego z chodnikiem
- ul Kościuszki od ul. Ogrodowej do budynku nadleśnictwa z chodnikiem
- ul Moniuszki do budynku „Sielanka”(w miarę możliwości do kładki wjazdowej do lasu)
- Pl. Skłodowskiej z chodnikiem i deptakiem do ul. Lipowej
- Deptak Pl. Skłodowskiej – Nadbrzeźna
- ul Spacerowa bez chodnika
- Przejście z ul Paderewskiego do ul. M. Konopnickiej
- ul Cicha z chodnikiem ½ / od Kościuszki Konopnickiej/
- ul Bema z chodnikiem

Rejon II –

- ul. Przechodnia z chodnikiem
- ul Cienista z chodnikiem
- ul. Ostrowicza z chodnikiem
- ul. Leśna z chodnikiem i parkingiem
- ul. Orla
- Pl Mariański z chodnikiem
- ul Św.Jadwigi , Słowackiego, Al. Marzeń
- ul Wolności bez chodnika
- ul. Lipowa z chodnikiem
- ul. Brzozowa

Rejony III i IV obejmują tereny położone od szpitala (wjazd od strony Kłodzka), prawą i lewą stronę rzeki Białej Łądeckiej, aż do mostowiaduktu na ul. Kościuszki oraz tereny przyległe do budynków komunalnych.

Rejon III –

- Pl. Jagielloński – parking
- ul. Wiejska
- ul. Kościelna z chodnikiem
- ul. Gwieździsta z chodnikiem
- ul. Śnieżna ½ z chodnikiem
- ul. Rataja 1 z chodnikiem
- ul. Powstańców Włkp.z zatoką i chodnikiem
- ul. Polna z chodnikiem i schodami
- ul. Strażacka z chodnikiem
- ul. Kolejowa
- Osiedle Słoneczne
- Wiosenna

Rejon IV –Rynek jako całość

- ul. Słodowa z chodnikiem /zbór /
- ul. Zdrojowa z chodnikiem
- ul. Krótka z mostem św. Jana
- Pl. Staromłyński z parkingiem i chodnikiem
- ul. Kłodzka z chodnikiem
- ul. Ogrodowa z chodnikiem, placami, zatokami i parkingiem
- kładka przez rzekę
- wiaty PKS Konopnickiej
- Parking Ogrodowa – Śnieżna

Prowadzenie prac odbywać się będzie we własnym zakresie, do prawidłowego zabezpieczenia akcji zatrudnionych będzie 7 kierowców ZBK. Pracownicy bardzo dobrze znają samochody będące na wyposażeniu firmy oraz teren, który jest odśnieżany. Sprzęt będzie garażowany na terenie bazy ZBK, ponieważ posiadamy wystarczającą ilość garaży, z których część jest ogrzewana. Piasek jest magazynowany w boksach, a sól drogowa do przygotowania mieszanki w dużej hali magazynowej. W miejscach szczególnie niebezpiecznych zostaną rozstawione skrzynie na materiał uszorstniający (15 szkrzyń plastikowych).

Miejsce rozstawienia

- | | |
|---|--------------------------------------|
| - ul. Lipowa | - ul.Ostrowicza (k.fontanny) |
| - Park 1000-Lecia (3 skrzynie) | - kładka dla pieszych (CkiR) |
| - Park im.Jana Pawła II (4 skrzynie) | - pl.Partyzantów |
| - ul. Kościuszki (k/posesji 62-64) | - Rynek (obok Ratusza 3 skrzynie) |
| - ul. Kościuszki (most przy “Barbarze”) | - ul.Paderewskiego |
| - ul. Kościuszki 20 | - wejście na Spacerową od Kościuszki |

2. Standardy prac przy zimowym utrzymaniu dróg

Do uszorstniania jezdni w okresie zimowym będą stosowane mieszaniny kruszyw z chlorkiem sodu (soli). Udział procentowy soli w mieszaninie będzie różny i zależy od warunków pogodowych. Najczęściej stosowany i zalecany udział soli w mieszaninie wynosi do 5% jednak z uwagi na występujące w mieście nachylenia ulic oraz zagrożenie może być stosowana mieszanka 15%. Mieszanka z użyciem soli będzie stosowana jedynie na stromych podjazdach, mostach, ostrych zakrętach oraz w przypadku wystąpienia gołoledzi. W trakcie opadu jezdnie będą oczyszczane ze śniegu jedynie przy użyciu pługów. Dopiero po ustaniu opadów i ostatnim przejściu pługów jezdnie będą posypywane piaskiem. Posypywanie zapobiegawcze przed powstaniem lodowicy będzie

rozpoczynane po stwierdzeniu, iż obniżająca się temperatura powietrza spadła do $+1^{\circ}\text{C}$, a na nawierzchni zalega warstwa wody, albo nawierzchnia jest wilgotna. W przypadku zamarznięcia na jezdni wody powstałej z roztopionego śniegu lub opadu deszczu warstwa ta będzie posypywana mieszaniną z solą, a następnie usuwana pługiem. Pryzmy śniegu będą tak usuwane, aby nie stanowiły przeszkody dla ruchu pieszego na chodnikach i na przejściach przez jezdnię. Sprzymowany śnieg pozostawia się do czasu ocieplenia i stopnienia przy dodatnich temperaturach zewnętrznych będzie on wywożony tylko z tych ulic, gdzie stanowiłby on przeszkodę dla ruchu ulicznego. Wywóz nadmiaru śniegu będzie wykonywany w ramach dodatkowego zlecenia złożonego przez Gminę ze wskazaniem miejsca jego składowania. Przy obfitym topnieniu śniegu konieczne jest udrażnianie studzienek-kratek ściekowych. Zakład posiada lokalizację udokumentowaną spisem fotograficznym.

Minimalny czas doprowadzenia do przejezdności dróg na terenie miasta wynosić będzie 2 do 8 godzin. Pozostały czas jednostki biorące udział w akcji wykorzystają na poprawienie standardów przejezdności. ZBK proponuje całkowity zakaz zatrzymywania się i postoju w okresie zimy dla ulic : Zdrojowa, Słodowa, Kościelna, Górzysta, Strażacka, Jadwigi, Zamkowa do Kopernika, Kopernika(jedna strona), Zwycięstwa, Żwirki i Wigury. Natomiast ul. : Cienista, Przechodnia, Bema, Brzozowa, Trzech Wieszczy, Świerczewskiego – proponujemy wystawienie znaków zakazu zatrzymywania się i postoju w okresie zimy w godzinach od 4⁰⁰ do 8⁰⁰ .

Równocześnie przypominamy o braku możliwości wykonywania manewru nawracania na Os. Słonecznym (zbyt małe zatoczki) oraz na ul. Żwirki i Wigury.

3. Sprawy materiałowo- sprzętowe

ZBK dysponuje następującym sprzętem, który w chwili obecnej jest przygotowywany w warsztacie samochodowym do gotowości akcji zima :

- Skoda WBI 035C 31 lat eksploatacji (odsnieżanie)
- Star piaskarka WBI 206C 28 lat eksploatacji (posypywanie)
- Star pisakarka WBI 023C 41 lat eksploatacji (dośnieżanie i posypywanie)
- Ciągnik C330 WBI 098C 27 lat eksploatacji (odsnieżanie)
- Ciągnik WBI 118C 23 lata eksploatacji (odsnieżanie i posypywanie)
- Rozsiewacz RCW3 34 lata eksploatacji (posypywanie)
- Ciągnik WBI 4694 (na wyposażeniu kompostowni, sprzęt ten nadaje się jedynie do załadunku niezamarzniętej mieszanki)
- Ciągnik AGT 835DKL 83Cx 7 lat eksploatacji (posypywanie rynku i okolic, załadunek śniegu)
- Odsnieżarka SNOW 55 zakupiona w 2007 r. (do odrzucania suchego śniegu) z chodników

Zakład posiada koparkę Waryńskiego, która jest na wyposażeniu wodociągów do załadunku i wywozu śniegu z wąskich ulic przy Rynku, a także do załadunku piasku w przypadku niskich temperatur.

4. Obrona bierna i osłona meteorologiczna

Należy oznaczyć znakami ostrzegawczymi A-32 ("śnieżynki") rejonu szczególnie podatne na powstawanie śliskości zimowej.

- | | |
|---------------------------------|-------------------------------|
| - ul. Ostrowicza | - most przy ul. Paderewskiego |
| - okolica zakola przy "Mir-Jan" | - most przy ul. Kościelnej |
| - most przy budynku "Barbara" | - ul. Kościuszki kostka |

5. Organizacja prac przy zimowym utrzymaniu dróg

Dyżury pogotowia zimowego będą pełnione w zależności od warunków atmosferycznych zgodnie z harmonogramem dyżurów zatwierdzonym przez dyrektora ZBK. Pracownicy biorący udział w akcji będą zaopatrzeni w telefony komórkowe celem utrzymania bieżącej łączności w okresie zimy.

Telefon kontaktowy do osoby prowadzącej akcję.....	8 146 358 lub 693 830 341
- Marian Mazurkiewicz.....	693 830 389
- Paweł Milke.....	693 831 025
- Stanisław Hlebik.....	693 830 746
- Eugeniusz Bończak.....	663 419 019
- Krzysztof Poświstajło.....	781 304 632
- Warzocha Leszek.....	693 830 374
- Janusz Stachowicz.....	783 477 983

Harmonogram pracy będzie wykonywany według następujących zasad :

- czas pracy (I zmiana) od 4⁰⁰ do 7⁰⁰ i (II zmiana) od 16⁰⁰ do 19⁰⁰ w dni robocze
kierowcy : I zmiana- 4 osoby; II zmiana- 2 osoby
- czas pracy (I zmiana) od 6⁰⁰ do 10⁰⁰ i (II zmiana) od 15⁰⁰ do 19⁰⁰ w dni wolne od pracy
kierowcy : I zmiana- 2 osoby; II zmiana- 2 osoby
- w godzinach popołudniowych po odśnieżaniu wszystkie środki transportu zostaną załadowane mieszanką uszorstniającą
- utrzymanie chodników w godzinach popołudniowych odbywać się będzie za pomocą sprzętu mechanicznego i tylko w miejscach, w których jest to możliwe
- chodniki, schody i przejścia ujęte w ręcznym oczyszczaniu utrzymywane będą w godzinach od 6⁰⁰ do 14⁰⁰, natomiast w dni wolne w zależności od potrzeb.

1. Przekazywanie meldunków

Meldunki należy przekazywać do UMIG, na bieżąco w formie telefonicznej do osoby odpowiedzialnej za prowadzenie akcji zimowej przy średnich warunkach zimowych z następującą częstotliwością :

- meldunek wg stanu na godzinę 6⁰⁰ w godzinach od 7⁰⁰ do 7³⁰
- meldunek wg stanu na godzinę 12⁰⁰ w godzinach od 12⁰⁰ do 12³⁰

Natomiast w warunkach obfitych opadów przekazywanie meldunków odbywać się będzie z ustaloną odrębnie częstotliwością.

7. Punkty informacji zimowego utrzymania dróg

Informacje dotyczące można uzyskiwać :

- Urząd Miasta i Gminy, Rynek 31 tel. 74 8 117 850
 - Zarząd Budynków Komunalnych ul. Fabryczna 7a tel. 74 8 148 465 w godz. 16⁰⁰- 7⁰⁰
 - Dział Usług Komunalnych ZBK ul. Fabryczna 7a tel. 74 8 146 358 w godz. 7⁰⁰ - 15⁰⁰
- Telefon osoby odpowiedzialnej za prowadzenie akcji 693 830 341

8. Wykaz osób odpowiedzialnych za przeprowadzenie akcji ZUD

l.p	Imię i nazwisko	Stanowisko służbowe	Nr telefonu
i	2	3	4
1	Roman Stępak	Inspektor ds. drogownictwa	74 8117 872
2	Krystyna Mazurkiewicz	Kierownik DUK	74 8146 358

9. Wykaz instytucji współpracujących

l.p	Instytucja	Telefony kontaktowe
i	2	3
1	DZDW we Wrocławiu, Obwód Drogowy przy ul. Widok	8 146 597
2	Zarząd Dróg Powiatowych, Obwód Drogowy Bystrzyca Kł.	8 111 923 lub 601 629 157

10. Zasady odśnieżania i usuwania śliskości zimowej

Opis stanu utrzymania drogi dla danego standardu	Standard
Rejon I. ul. Konopnickiej z przystankiem PKS z chodnikiem - Pl. Partyzantów - ul. Paderewskiego z chodnikiem - ul. Kościuszki od ul. Ogrodowej do budynku nadleśnictwa z chodnikiem - ul. Moniuszki do budynku „Sielanka” - Pl. Skłodowskiej z chodnikiem i deptakiem do ul. Lipowej - Deptak Pl. Skłodowskiej – Nadbrzeżna - ul. Spacerowa bez chodnika - Przejście z ul. Paderewskiego do ul. M. Konopnickiej - ul. Cicha z chodnikiem ½ / od Kościuszki Konopnickiej/ - ul. Bema z chodnikiem	III III III IV IV V IV V V III III III
Rejon II – - ul. Przechodnia z chodnikiem - ul. Cienista z chodnikiem - ul. Ostrowicza z chodnikiem - ul. Leśna z chodnikiem i parkingiem - ul. Orla - Pl. Mariański z chodnikiem - ul. Św. Jadwigi, Słowackiego, Al. Marzeń - ul. Wolności bez chodnika - ul. Lipowa z chodnikiem - ul. Brzozowa	III III II III II II IV IV IV III IV
Rejon III – - Pl. Jagielloński – parking - ul. Wiejska - ul. Kościelna z chodnikiem - ul. Gwieździsta z chodnikiem - ul. Śnieżna ½ z chodnikiem - ul. Rataja 1 z chodnikiem - ul. Powstańców z zatoką i chodnikiem - ul. Polna z chodnikiem i schodami - ul. Strażacka z chodnikiem - Osiedle Słoneczne - ul. Kolejowa - ul. Wiosenna	IV IV III III III III III IV III IV IV IV
Rejon IV – Rynek jako całość - ul. Słodowa z chodnikiem /zbór / - ul. Zdrojowa z chodnikiem - ul. Krótka z mostem św. Jana - Pl. Staromłyński z parkingiem i chodnikiem - ul. Kłodzka z chodnikiem - ul. Ogrodowa z chodnikiem, placami, zatokami i parkingiem - kładka przez rzekę - wiaty PKS Konopnickiej - Parking Ogrodowa – Śnieżna	III III III III III III III III III III

Plan sporządzony został przez ZBK i podlega zatwierdzeniu przez Burmistrza Łącka Zdroju.

Opracował:

KIEROWNIK
 Działu Usług Komunalnych
 (pieczęć i podpis)
 Krystyna Mazurkiewicz

Sprawdził:

.....
 (pieczęć i podpis)

Akceptował :

.....
 (pieczęć i podpis)