



DZIENNIK URZĘDOWY

WOJEWÓDZTWA DOLNOŚLĄSKIEGO

Wrocław, dnia 22 kwietnia 2022 r.

Poz. 2260

UCHWAŁA NR XLVIII/331/2022 RADY MIEJSKIEJ ŁĄDKA-ZDROJU

z dnia 31 marca 2022 r.

w sprawie uchwalenia zmiany miejscowego planu zagospodarowania przestrzennego Łądko-Zdroju

Na podstawie art. 18 ust. 2 pkt 5 ustawy z dnia 8 marca 1990 r. o samorządzie gminnym (t.j. Dz. U. 2022, poz. 559), art. 20 ust.1 ustawy z dnia 27 marca 2003 r. o planowaniu i zagospodarowaniu przestrzennym (t.j. Dz. U. 2022 poz. 503) w związku z uchwałami Rady Miejskiej Łądko-Zdroju nr XXX/224/2021 z dnia 25 marca 2021 r., nr XXIX/216/2021 z dnia 25 lutego 2021 r. o przystąpieniu do sporządzania zmiany miejscowego planu zagospodarowania przestrzennego Łądko-Zdroju, po stwierdzeniu, że zmiana planu miejscowego nie narusza ustaleń studium uwarunkowań i kierunków zagospodarowania przestrzennego miasta i gminy Łądek-Zdrój Rada Miejska Łądko-Zdroju uchwala co następuje:

Rozdział 1. Zakres regulacji

§ 1. 1. Uchwala się zmianę miejscowego planu zagospodarowania przestrzennego Łądko-Zdroju dla działek nr 222 obręb Stare Miasto oraz nr 307 obręb Stary Zdrój.

2. Granice obszaru objętego zmianą planu oznaczono graficznie na rysunku planu.

3. Integralne części uchwały obejmują:

- 1) załączniki nr 1, 2 - rysunek planu miejscowego w skali 1: 1000;
- 2) załączniki nr 3 - rozstrzygnięcie o sposobie rozpatrzenia uwag do projektu planu;
- 3) załączniki nr 4 - rozstrzygnięcie o sposobie realizacji zapisanych w planie inwestycji z zakresu infrastruktury technicznej, które należą do zadań własnych Gminy oraz o zasadach ich finansowania zgodnie z przepisami o finansach publicznych;
- 4) załączniki nr 5 - zbiór danych przestrzennych w postaci dokumentu elektronicznego GML;
- 5) załącznik nr 6, 7 - rysunki planu w postaci cyfrowej reprezentacji z nadaną georeferencją w postaci pliku GeoTIFF.

4. Użyte w uchwale określenia oznaczają:

- 1) **linia zabudowy nieprzekraczalna** - linia, którą nie może przekroczyć żadna ściana zabudowy, mogą ją przekraczać okapy, gzymsy, detale architektoniczne nie więcej niż 1,2 m, nieprzekraczalne linie zabudowy nie dotyczą urządzeń i sieci infrastruktury technicznej, komunikacji, parkingów, ogrodzeń i małej architektury;
- 2) **urządzenia infrastruktury technicznej** - inwestycje określone w ustawie o gospodarce nieruchomościami, a także obiekty i urządzenia niezbędne do korzystania z tych przewodów i urządzeń oraz dojścia, dojazdy, parkingi;

- 3) **obiekt sportu** - samodzielny zwarty zespół budynków oraz urządzeń terenowych przeznaczonych do celów sportowych i rekreacyjnych, tzn. do zbiorowego lub indywidualnego doskonalenia sprawności i kultury fizycznej oraz czynnego odpoczynku i rozrywki;
- 4) **plan** – zmianę miejscowego planu zagospodarowania przestrzennego zatwierdzoną niniejszą uchwałą;
- 5) **powierzchnia zabudowy** – powierzchnię zabudowy określaną zgodnie z zasadami zawartymi w Polskiej Normie dotyczącej określania i obliczania wskaźników powierzchniowych i kubaturowych wymienionej w załączniku do rozporządzenia, tj. PN-ISO 9836: 1997 Właściwości użytkowe w budownictwie - Określanie i obliczanie wskaźników powierzchniowych i kubaturowych;
- 6) **wskaźnik powierzchni całkowitej zabudowy** – suma powierzchni wszystkich kondygnacji do powierzchni działki budowlanej;
- 7) **teren** – obszar wyznaczony na rysunku planu liniami rozgraniczającymi o przeznaczeniu określonym symbolem literowym, lub symbolem literowym wraz z numerem;
- 8) **wysokość zabudowy** - wymiar pionowy budynku lub budowli przekrytej dachem, mierzony od poziomu terenu przy budynku lub budowli do najwyższego punktu pokrycia dachu;
- 9) **usługi turystyki** - usługi służące obsłudze pacjenta lub turysty, w tym hotele, motele, pensjonaty, domy wycieczkowe, domy wypoczynkowe, ośrodki szkoleniowe, ośrodki konferencyjne, muzea, obiekty wystawiennicze, punkty informacji turystycznej wraz z usługami towarzyszącymi, związanymi bezpośrednio z turystyką, takimi jak gastronomia (stołówki, restauracje, kawiarnie) i handel o powierzchni sprzedaży do 200 m²;
- 10) **zabudowa usługowa** - działalności w dziedzinach: handlu detalicznego, gastronomii, kultury i rozrywki, oświaty, sportu i rekreacji, turystyki (w tym pensjonaty), ochrony zdrowia, obsługi komunikacji, siedzib stowarzyszeń, związków, izb zawodowych i gospodarczych, instytucji gospodarczych, środków masowej komunikacji i łączności oraz innych, których powyższe grupy nie dotyczą bezpośrednio, a mają charakter usługi i obsługi.

§ 2. 1. Obowiązującymi ustaleniami planu są następujące oznaczenia graficzne rysunku planu:

- 1) granice obszaru objętego planem miejscowym;
- 2) linie rozgraniczające tereny o różnym przeznaczeniu lub różnych zasadach zagospodarowania;
- 3) przeznaczenie terenu oznaczone symbolem literowym;
- 4) linie zabudowy nieprzekraczalne;
- 5) strefa „A” ścisłej ochrony konserwatorskiej;
- 6) strefa „K” ochrony krajobrazu kulturowego.

2. Pozostałe oznaczenia graficzne rysunku planu mają charakter informacyjny.

Rozdział 2. **Ustalenia ogólne**

§ 3. 1. Ustala się następujące przeznaczenie terenu:

- 1) tereny zabudowy usługowej – o symbolu **U**;
- 2) tereny zabudowy usług turystyki – o symbolu **UT**.

§ 4. Ustalenia dotyczące zasad ochrony i kształtowania ładu przestrzennego.

Ogólne warunki ochrony i kształtowania ładu przestrzennego:

- 1) zakaz lokalizacji obiektów dysharmonizujących kompozycję krajobrazową obszaru oraz terenów sąsiednich;
- 2) nakaz stosowania w nowo projektowanych zespołach zabudowy fasad budynków oraz dachów ujednoczonych pod względem kształtu, koloru i kompozycji;

- 3) dopuszcza się budowę nowych obiektów, a także remonty, przebudowę, zabudowę odtworzeniową istniejących budynków zlokalizowanych na granicach działek na warunkach określonych w przepisach odrębnych.

§ 5. Ustalenia dotyczące zasad ochrony środowiska, przyrody i krajobrazu oraz zasad kształtowania krajobrazu.

1. Nie określa się krajobrazów priorytetowych określonych w audycie krajobrazowym oraz w planach zagospodarowania przestrzennego województwa z uwagi na ich brak.

2. Ustala się zakaz lokalizacji inwestycji mogących zawsze znacząco oddziaływać na środowisko. Zakaz nie dotyczy realizacji inwestycji celu publicznego w zakresie infrastruktury technicznej i komunikacji.

3. Ochronie prawnej podlega gniazdująca w ruinach wieży dawnego zboru ewangelickiego pustułka objęta ścisłą ochroną gatunkową.

§ 6. Ustalenia dotyczące zasad ochrony dziedzictwa kulturowego i zabytków, w tym krajobrazów kulturowych oraz dóbr kultury współczesnej.

1. Strefa „A” ścisłej ochrony konserwatorskiej równoznaczna ze strefą ochrony zabytków archeologicznych, oznaczona na rysunku planu. Inwestycje związane z pracami ziemnymi wymagają przeprowadzenia badań archeologicznych na warunkach określonych w przepisach odrębnych. Dla terenu położonego w granicach strefy „A” – ścisłej ochrony konserwatorskiej ustala się działania konserwatorskie w zakresie:

- 1) zachowania zasadniczych elementów historycznego rozplanowania zabudowy oraz układu dróg;
- 2) dostosowania nowych elementów zainwestowania do zachowanej historycznej kompozycji przestrzennej w zakresie skali, formy, bryły, faktury, podziałów architektonicznych, wysokości;
- 3) rozwiązań podkreślających i utrwalających historyczne związki przestrzenne, w tym elementy zieleni urządzonej w zakresie kompozycji i składu gatunkowego;
- 4) realizacji inwestycji w oparciu o dostępne materiały ikonograficzne;
- 5) ochrona pomnika Marianny Orańskiej.

2. Strefa „K” ochrony krajobrazu kulturowego, oznaczona na rysunku planu. Ustala się działania konserwatorskie w zakresie:

- 1) zachowania i odtwarzania elementów krajobrazu naturalnego, związanego z historycznym założeniem miasta;
- 2) zachowania istniejących związków kompozycji architektonicznej i urbanistycznej oraz harmonijnego ich uzupełniania;
- 3) dostosowania nowych elementów zainwestowania do historycznej kompozycji przestrzennej w zakresie skali, formy, bryły, faktury, podziałów architektonicznych, wysokości.

3. Obiekty zabytkowe ujęte w ewidencji zabytków:

- 1) historyczny obszar Zdroju oraz historyczny układ urbanistyczny miasta Łądek-Zdrój. Działania konserwatorskie:
 - a) należy zachować i wyeksponować elementy historycznego układu przestrzennego, tj. rozplanowanie dróg, ulic i placów, linie zabudowy, kompozycję wewnątrz urbanistycznych oraz kompozycję historycznej zieleni,
 - b) ustala się zakaz wprowadzania nowych przegrodzeń dzielących optycznie historyczne zespoły zabudowy,
 - c) obiekty o wartościach zabytkowych należy poddać restauracji modernizacji technicznej z dostosowaniem obecnej lub projektowanej funkcji do wartości obiektu,

- d) nowa zabudowa winna być dostosowana do historycznej kompozycji przestrzennej w zakresie rozplanowania, skali i bryły przy założeniu harmonijnego współistnienia elementów kompozycji historycznej i współczesnej oraz nawiązywać formami współczesnymi do lokalnej tradycji architektonicznej, nie może ona dominować nad zabudową historyczną,
 - e) należy preferować inwestycje stanowiące rozszerzenie lub uzupełnienie już istniejących form zainwestowania terenu, przy założeniu maksymalnego zachowania i utrwalenia istniejących już relacji oraz pod warunkiem, iż nie kolidują one z historycznym charakterem obiektu,
 - f) ustala się obowiązek kablowania istniejących oraz realizacji jako kablowe nowych linii elektroenergetycznych i telekomunikacyjnych,
 - g) obiekty i urządzenia telekomunikacyjne należy projektować w sposób uwzględniający historyczne walory obiektów, jak również ustala się obowiązek maskowania obiektów i urządzeń telekomunikacyjnych w formie uzgodnionej ze służbą ochrony zabytków;
- 2) kościół ewangelicki Salwatora przy pl. Staromłyńskim - ruiny. Działania konserwatorskie:
- a) należy zachować lub odtworzyć historyczną bryłę, kształt oraz zastosowane tradycyjne materiały budowlane,
 - b) należy utrzymać, a w zniszczonych fragmentach odtworzyć historyczne detale architektoniczne,
 - c) należy zachować kształt, rozmiary i rozmieszczenie otworów zgodnie z historycznym wizerunkiem budynku, należy otrzymać lub odtworzyć oryginalną stolarkę okien i drzwi,
 - d) w przypadku dopuszczalność przebicia nowych otworów należy je zharmonizować z zabytkową elewacją budynku,
 - e) wymagane jest stosowanie kolorystyki nawiązującej do tradycyjnych lokalnych rozwiązań , ustala się zakaz stosowania w elewacjach okładzin ściennych typu „siding”,
 - f) należy zachować lub odtworzyć oryginalne elewacje z ich wystrojem architektonicznym, w przypadku wtórnych otynkowań („baranki”) zaleca się usunięcie współczesnych tynków z zachowaniem detali architektonicznych (lizeny, gzymsy, kapitele, głowice, pilastry itp.),
 - g) ustala się zakaz lokalizacji technicznego wyposażenia budynków (np.: klimatyzatory, anteny satelitarne, wyloty przewodów dymowych i wentylacyjnych) na wyeksponowanych elewacjach frontowych,
 - h) ustala się zakaz ocieplania elewacji budynku.

4. Na całym obszarze planu ustala się ochronę potencjalnych zabytków archeologicznych pozyskanych w trakcie robót ziemnych, budowlanych lub jako znaleziska przypadkowe. Ustala się:

- 1) wszelkie przedmioty, co do których istnieje przypuszczenie, iż są zabytkiem pozyskane w trakcie prac ziemnych lub odkryte jako przypadkowe znalezisko podlegają ochronie prawnej na podstawie przepisów odrębnych;
- 2) postępowanie z przedmiotami lub obiektami o cechach zabytkowych odkrytymi w trakcie prowadzenia robót budowlanych lub prac ziemnych należy prowadzić z uwzględnieniem obowiązujących przepisów odrębnych.

§ 7. Ustalenia dotyczące wymagań wynikających z potrzeb kształtowania przestrzeni publicznych.

Brak przedmiotu ustaleń.

§ 8. Ustalenia dotyczące granic i sposobów zagospodarowania terenów lub obiektów podlegających ochronie, ustalonych na podstawie odrębnych przepisów, terenów górniczych, a także obszarów szczególnego zagrożenia powodzią, obszarów osuwania się mas ziemnych, terenów górniczych, krajobrazów priorytetowych.

1. Obszar opracowania zlokalizowany jest w granicach Głównego Zbiornika Wód Podziemnych (GZWP) nr 339 „Śnieżnik- Góry Bialskie” oraz złoża wód leczniczych „Łądek – Zdrój”.

2. Ochronie na podstawie przepisów odrębnych podlega obszar:

- 1) w strefie A ochrony uzdrowiskowej;

- 2) w strefie B ochrony uzdrowiskowej;
- 3) w granicach terenu górniczego wydobywania wód leczniczych „Lądek-Zdrój I” oraz złoża wód leczniczych Lądek-Zdrój (nr złoża WL 8513) w obrębie którego występują źródła: Jerzy, Wojciech, Curie Skłodowska, Dąbrówka, Chrobry, Stare oraz otwór L-2 (dawny – Zdzisław);
- 4) w granicach Śnieżnickiego Parku Krajobrazowego lub w jego otulinie.

3. Dla obszarów zlokalizowanych odpowiednio w strefie A lub B ochrony uzdrowiskowej obowiązują wymogi wynikające z ustawy z dnia 28 lipca 2005 roku o lecznictwie uzdrowiskowym, uzdrowiskach i obszarach ochrony uzdrowiskowej oraz o gminach uzdrowiskowych (w szczególności art. 38 i art. 38a ustawy) oraz Statutu Uzdrowiska Lądek-Zdrój.

4. Dla obszaru zlokalizowanego w granicach terenu górniczego wydobywania wód leczniczych Lądek-Zdrój obowiązują wymogi wynikające z przepisów odrębnych. Działania podejmowane na granicach terenu górniczego utworzonego na eksploatację wód leczniczych ze złoża „Lądek - Zdrój”, w zakresie projektowania, wykonywania, eksploatacji i likwidacji inwestycji powinny uwzględniać ochronę (tzn. potrzebę zabezpieczenia przed niekorzystnymi zmianami ilościowymi i jakościowymi) złoża wód leczniczych „Lądek - Zdrój”, które podlega ochronie na podstawie przepisów odrębnych.

§ 9. Ustalenia dotyczące szczegółowych zasad i warunków scalania i podziału nieruchomości

1. Nie wyznacza się terenów objętych procedurą scalania i wtórnego podziału nieruchomości.
2. Przy scaleniu i podziale nieruchomości obowiązują:
 - 1) kąt położenia granic działek w stosunku do pasa drogowego 90° z dopuszczalnym odchyleniem nie większym niż 30° lub równoległe do granic działek sąsiednich, a także odstępstwami w miejscach łuków dróg lub zakończeń dojazdów;
 - 2) minimalna szerokość frontu działek wydzielanych w wyniku scalania i podziału: 20 metrów;
 - 3) minimalna powierzchnia działki 800 m^2 .

3. Zasady scalania i podziału nie dotyczą podziału terenu pod obiekty i urządzenia infrastruktury technicznej i komunikacji (drogi, ciągi piesze i rowerowe, parkingi) oraz podziału na powiększenie działki.

§ 10. Ustalenia dotyczące szczegółowych warunków zagospodarowania terenów oraz ograniczenia w ich użytkowaniu, w tym zakaz zabudowy.

Brak przedmiotu ustaleń.

§ 11. Ustalenia dotyczące zasad modernizacji, rozbudowy i budowy systemów komunikacji i infrastruktury technicznej.

1. Dopuszcza się alternatywne odnawialne źródła energii o mocy nie przekraczającej 100 kW z wykluczeniem elektrowni wiatrowych.

2. Dopuszcza się budowę, rozbudowę, modernizację sieci i urządzeń infrastruktury technicznej o charakterze dystrybucyjnym.

3. W zakresie zaopatrzenia w wodę ustala się postępowanie zgodnie z obowiązującymi przepisami z możliwością podłączenia do gminnej sieci wodociągowej.

4. W zakresie odprowadzania ścieków ustala się postępowanie zgodnie z obowiązującymi przepisami poprzez możliwość podłączenia do gminnej sieci kanalizacyjnej.

5. W zakresie odprowadzania wód opadowych i roztopowych dopuszcza się ich odprowadzenie na teren działki lub do systemów zbiorczych zgodnie z przepisami odrębnymi.

6. W zakresie zaopatrzenia w gaz ustala się zaopatrzenie sieci gazowych zgodnie z obowiązującymi przepisami odrębnymi.

7. W zakresie zaopatrzenia w energię elektryczną ustala się podłączenie do istniejącej sieci elektroenergetycznej rozumianej jako zespół połączonych wzajemnie linii i stacji elektroenergetycznych przeznaczonych do przesyłania i rozdzielania energii elektrycznej należącej do operatora systemu dystrybucyjnego z uwzględnieniem zapisów pkt 2.

8. W zakresie zaopatrzenia w sieć telekomunikacyjną ustala się podłączenie do istniejącej sieci. Dopuszcza się realizację sieci szerokopasmowych.

9. W zakresie gromadzenia i usuwania odpadów obowiązują zasady określone w obowiązujących przepisach odrębnych przy zapewnieniu ich systematycznego wywozu na składowisko odpadów komunalnych.

10. W zakresie zaopatrzenia w ciepło ustala się jego dostarczenie w oparciu o indywidualne instalacje. Do celów grzewczych i technologicznych należy stosować źródła charakteryzujące się najniższymi wskaźnikami emisyjnymi oraz alternatywne odnawialne źródła energii.

11. W pasie drogi dopuszcza się umieszczanie sieci i urządzeń infrastruktury technicznej oraz zieleni.

12. Obowiązuje wyznaczenie minimalnej ilości miejsc do parkowania (w tym garażowych) z zachowaniem następujących wskaźników:

- 1) 1 miejsce na każdy lokal mieszkalny;
- 2) 1 miejsce na każde 100,0 m² powierzchni użytkowej obiektów usługowych.

13. Parkingi dla potrzeb planowanych inwestycji należy realizować jako terenowe na działce objętej inwestycją.

14. Dopuszcza w bilansie miejsc parkingowych uwzględnianie możliwości parkowania przyulicznego.

15. Przy wyznaczaniu miejsc parkingowych należy wyznaczyć miejsca do parkowania dla osób niepełnosprawnych (dla pojazdów zaopatrzonych w kartę parkingową) w liczbie 4% ogółu zaprojektowanych miejsc parkingowych i minimum 1 miejsce. Miejsca dla pojazdów zaopatrzonych w kartę parkingową należy rozumieć jako miejsca postojowe spełniające wszystkie wymogi przepisów odrębnych dotyczących miejsca postojowego dla osób niepełnosprawnych, zlokalizowane w częściach wspólnych nieruchomości na poziomie terenu. Miejsca na poziomie terenu należy lokalizować w sposób umożliwiający osobom niepełnosprawnym najdogodniejszy dostęp do budynku: na styku z utwardzonym dojściem (o odpowiednim pochyleniu) lub dojazdem do wejścia zapewniającego osobom niepełnosprawnym dostęp do budynku, w miejscu zapewniającym najkrótszą drogę do tego wejścia.

§ 12. Ustalenia dotyczące sposobu i terminu tymczasowego zagospodarowania, urządzenia i użytkowania terenów.

1. Do czasu realizacji ustaleń planu wszystkie tereny mogą być użytkowane w sposób dotychczasowy, pod warunkiem nie wprowadzania zmian ograniczających bądź uniemożliwiających ich późniejsze zagospodarowanie zgodnie z ustaleniami planu.

2. Dopuszcza się realizację innych niż w planie form zagospodarowania wyłącznie jako obiektów tymczasowych w rozumieniu przepisów odrębnych.

§ 13. Ustalenia dotyczące stawek procentowych.

Ustala się stawkę procentową służącą naliczeniu jednorazowej opłaty, o której mowa w art. 36 ust. 4 ustawy o planowaniu i zagospodarowaniu przestrzennym w wysokości 30%.

Rozdział 3. Ustalenia szczegółowe

§ 14. Przeznaczenie terenów, parametry i wskaźniki kształtowania zabudowy i zagospodarowania terenu.

1. Dla terenu o symbolu U ustala się:

- 1) przeznaczenie:
 - a) zabudowa usługowa,
 - b) obiekty sportu,

- c) zieleni urządzona i nieurzadzona,
 - d) dopuszcza się lokalizację urządzeń infrastruktury technicznej, obiektów małej architektury,
 - e) dopuszcza się realizację funkcji mieszkaniowej do 30% powierzchni użytkowej budynku;
- 2) parametry i wskaźniki kształtowania zabudowy:
- a) obowiązuje zachowanie warunków i ograniczeń strefy B ochrony uzdrowiskowej,
 - b) linia zabudowy – zgodnie z rysunkiem planu,
 - c) wysokość zabudowy – maksymalnie 18,5 m, z dopuszczeniem dla wieży 25,0 m,
 - d) powierzchnia zabudowy – maksymalnie 80% powierzchni działki,
 - e) powierzchnia biologicznie czynna – minimum 10% powierzchni działki budowlanej,
 - f) intensywność zabudowy - minimalna 0,45, maksymalna 2,40,
 - g) minimalna powierzchnia nowo wydzielanych działek budowlanych 800 m²,
 - h) geometria dachu – obowiązuje odtworzenie geometrii dachów z dopuszczeniem stosowania przekryć dachowych nawiązujących formą do historycznych dachów,
 - i) dopuszczalne pokrycie dachu: dachówka, blacha (balchodachówka, blacha łączoną na rąbek), gont utrzymane w kolorystyce odcieni czerwieni, brązu i szarości lub w kolorystyce charakterystycznej dla materiałów naturalnych,
 - j) elewacje budynków - w kolorystyce pastelowej uwarunkowanej historycznie lub charakterystycznej dla materiałów naturalnych, wykonane z tynków lub okładzin naturalnych: kamień, drewno, cegła, z dowolnością ich stosowania,
 - k) kształtowanie zieleni jako niskiej, średniej lub wysokiej o charakterze zieleni towarzyszącej i ozdobnej,
 - l) obsługa komunikacyjna z przyległej drogi publicznej;
- 3) ochronie prawnej podlega gniazdująca w ruinach wieży dawnego zboru ewangelickiego pustułka objęta ścisłą ochroną gatunkową. W przypadku prac budowlanych wieży należy korzystać z budek lęgowych, jako miejsce lęgowe w ramach kompensacji przyrodniczej.

2. Dla terenu o symbolu UT ustala się:

- 1) przeznaczenie:
- a) usługi turystyki,
 - b) obiekty sportu,
 - c) zieleni urządzona i nieurzadzona,
 - d) obiekty i urządzenia infrastruktury technicznej, urządzenia towarzyszące, obiekty małej architektury;
- 2) parametry i wskaźniki kształtowania zabudowy:
- a) obowiązuje zachowanie warunków i ograniczeń strefy A ochrony uzdrowiskowej,
 - b) dachy płaskie lub spadziste dwu lub wielospadowe, o kątach nachylenia połaci dachowych od 30° do 50°, z dopuszczalnymi odstępstwami dla elementów takich jak elementy doświetlenia poddaszy, zadaszenia wiat, tarasów, wiatrołapy, ganki, werandy, garaże o kącie nachylenia od 20° do 60°,
 - c) dopuszczalne pokrycie dachu spadzistego: dachówka, blacha (blachodachówka, blacha łączoną na rąbek), gont utrzymane w kolorystyce odcieni czerwieni, brązu i szarości lub w kolorystyce charakterystycznej dla materiałów naturalnych,
 - d) w przypadku rozbudowy budynku istniejącego dopuszcza się ustalenie kąta nachylenia połaci dachowej oraz pokrycia dachu jak budynku rozbudowywanego,

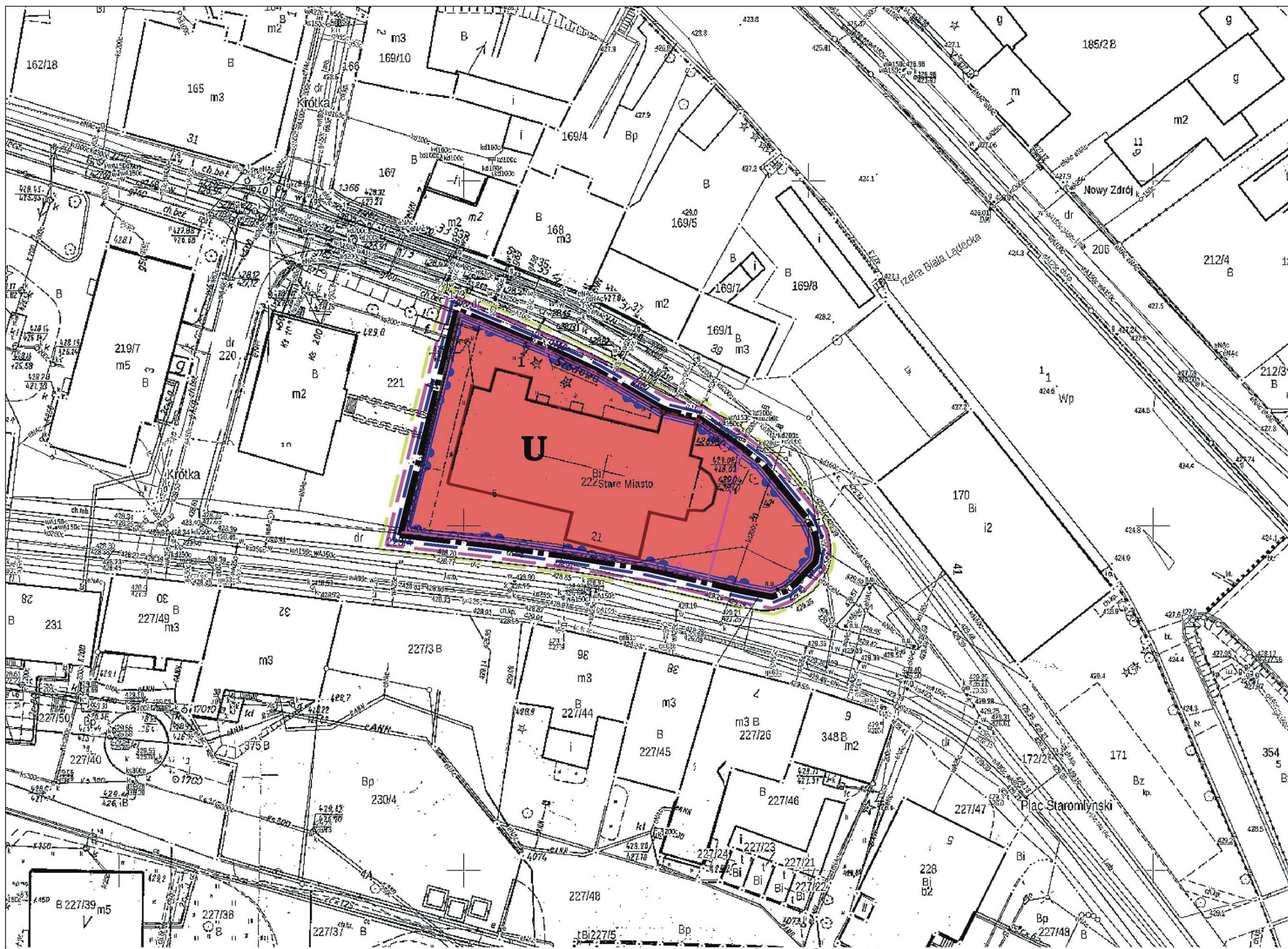
- e) w kolorystyce pastelowej uwarunkowanej historycznie lub charakterystycznej dla materiałów naturalnych, wykonane z tynków lub okładzin naturalnych: kamień, beton, drewno, cegła, z dowolnością ich stosowania,
 - f) intensywność zabudowy - minimalna 0,05 , maksymalna 2,0,
 - g) powierzchnia zabudowy – maksymalnie 70% powierzchni działki,
 - h) powierzchnia biologicznie czynna - minimalnie 20% powierzchni działki budowlanej,
 - i) maksymalna wysokość nowej zabudowy: 5 kondygnacji nadziemnych, lecz nie więcej niż 18,5 m,
 - j) minimalna powierzchnia nowo wydzielanych działek budowlanych: 2000 m²,
 - k) określona powyżej minimalna powierzchnia nowo wydzielanych działek nie dotyczy działek wydzielanych pod obiekty i urządzenia infrastruktury technicznej, komunikację, na poprawę warunków zagospodarowania lub wydzielanych działek niezbędnych dla prawidłowego funkcjonowania istniejącej zabudowy,
 - l) dla działek zabudowanych przed wejściem w życie planu, dla których określone powyżej wskaźniki zabudowy i zagospodarowania terenu nie są spełnione, dopuszcza się przebudowę i rozbudowę z dopuszczalnym przekroczeniem wskaźników istniejącej zabudowy i zagospodarowania terenu o maksymalnie 20%;
- 3) obowiązują dopuszczalne poziomy hałasu jak dla strefy A ochrony uzdrowskiej;
- 4) zieleni urządzoną należy kształtować jako niską, średnią i wysoką o charakterze zieleni towarzyszącej i ozdobnej.

Rozdział 4. Przepisy końcowe

§ 15. 1. Wykonanie niniejszej uchwały powierza się Burmistrzowi Łądka-Zdroju.

2. Niniejsza uchwała wchodzi w życie po upływie 14 dni od dnia ogłoszenia w Dzienniku Urzędowym Województwa Dolnośląskiego.

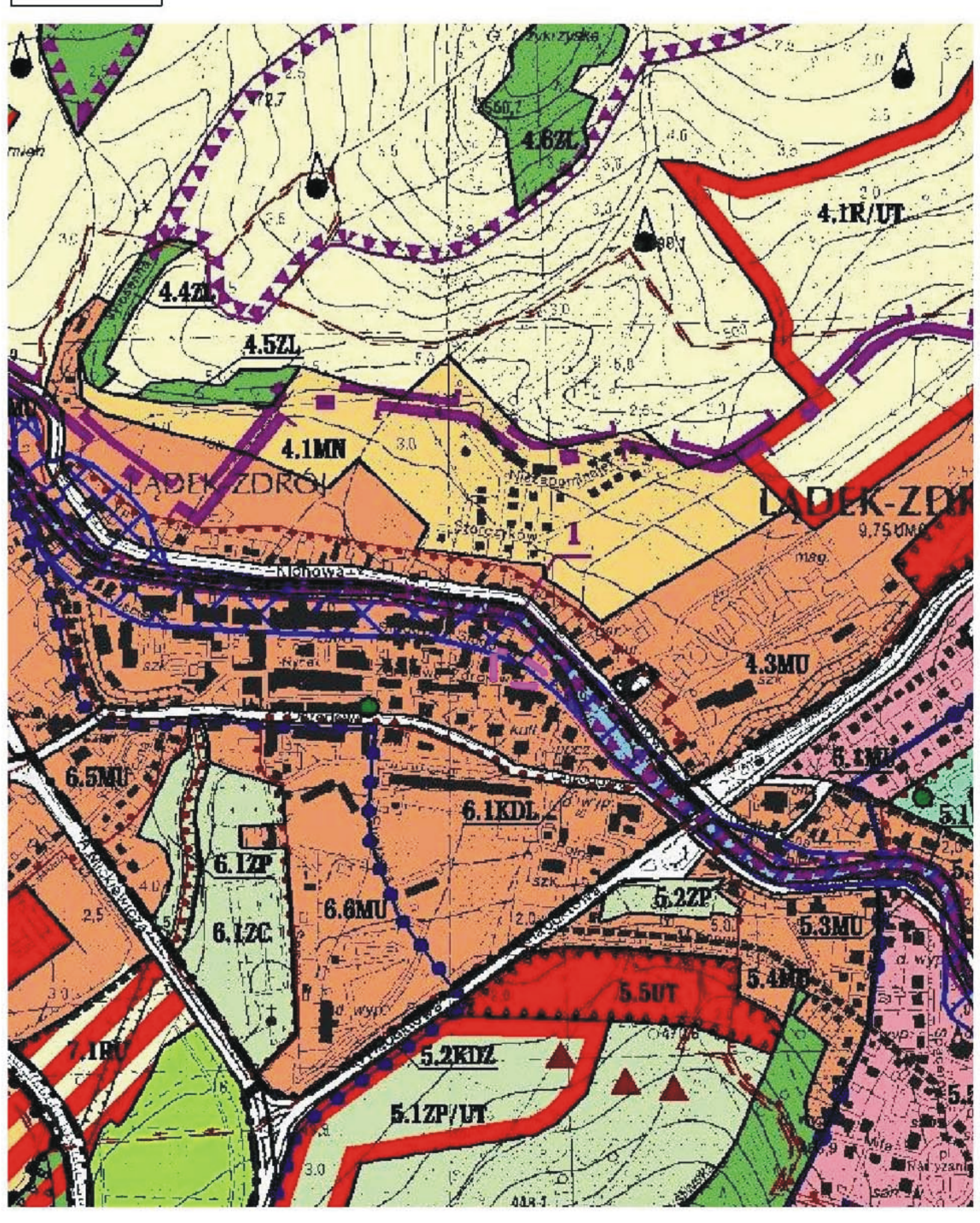
Przewodnicząca Rady Miejskiej Łądka-Zdroju:
Małgorzata Bednarek



OZNACZENIA

Wyrus ze studium uwarunkowań i kierunków zagospodarowania przestrzennego miasta i gminy Łądek-Zdrój

--- granica obszaru objętego projektem planu miejscowego



- granica obszaru objętego planem miejscowym
- linie rozgraniczające tereny o różnym przeznaczeniu lub różnych zasadach zagospodarowania
- linia zabudowy nieprzekraczalna
- teren zabudowy usługowej
- granica strefy A ścisłej ochrony konserwatorskiej
- granica strefy B ochrony uzdrowiskowej
- obiekt zabytkowy ujęty w ewidencji zabytków
- otulina Śnieżnickiego Parku Krajobrazowego
- obszar i teren górniczy wydobycia wód leczniczych
- złoża wód leczniczych „Łądek-Zdrój”

Zmiana miejscowego planu zagospodarowania przestrzennego Łądek-Zdroju

**ZAŁĄCZNIK NR 2 do Uchwały Nr XLVIII.331.2022
Rady Miejskiej Łądek-Zdroju z dnia 31.03.2022 r.**

RYSUNEK PLANU SKALA 1:1000

Załącznik Nr 3 do uchwały Nr XLVIII/331/2022
Rady Miejskiej Łącka-Zdroju
z dnia 31 marca 2022 r.

Rozstrzygnięcie o sposobie rozpatrzenia uwag wniesionych do projektu planu

Na podstawie art. 20 ust. 1 ustawy z dnia 27 marca 2003 r. o planowaniu i zagospodarowaniu przestrzennym (t.j. Dz. U. z 2021 r. poz. 741 ze zm.) Rada Miejska Łącka-Zdroju rozstrzyga o sposobie rozpatrzenia uwag wniesionych do projektu planu:

L p.	Data wpływu uwagi	Nazwisko i imię, nazwa jednostki organizacyjnej i adres zgłaszającego uwagę	Treść uwagi	Oznaczenie nieruchomości, której dotyczy uwaga	Ustalenia projektu planu dla nieruchomości, której dotyczy uwaga	Rozstrzygnięcie Rady Miejskiej Łącka-Zdroju w sprawie rozpatrzenia uwagi		Uwagi
						Uwaga uwzględniona	Uwaga nieuwzględniona	
1	2	3	4	5	6	7	8	11
1	02.11.2021	Wnioskodawca	<p>1. W zakresie regulacji – Rozdział I projektu uchwały zmiany planu w zakresie użytych w uchwale określeń mam uwagę co do precyzji określenia wysokości zabudowy:</p> <p>Jest – wysokość zabudowy – wymiar pionowy budynku lub budowli przykrytej dachem, mierzony od poziomu terenu przy budynku lub budowli do najwyższego punktu pokrycia dachu. Przy terenie górzystym gdzie poziomy terenu przy budynku mogą się znacznie różnić, określenie to jest mało precyzyjne i daje swobodę interpretacji.</p> <p>Proponuję uzupełnić zapis o precyzyjniejsze wskaźniki, choćby o odniesienie się do najniższego wejścia do budynku – co jest zgodne z obowiązującym Prawem Budowlanym.</p>	<p>działka nr 222 obręb Stare Miasto oraz działka nr 307 obręb Stary Zdrój</p>	<p>dz. 222 obręb Stare Miasto – U</p> <p>dz. 307 obręb Stary Zdrój - UT</p>		<p>1. Nieuwzględniona</p> <p>2. Nieuwzględniona</p> <p>3. Nieuwzględniona</p>	

		<p>2.Dla terenu o symbolu UT – działka nr 307 (obecnie Złoty Łan)</p> <p>Ze względów krajobrazowych i znaczącego udziału gabarytu zabudowy na działce w sylwecie całej części zdrojowej miasta postuluję przy kształtowaniu nowej zabudowy dopuszczenie tylko dachów spadzistych i poszanowanie dla charakteru zabudowy sudeckiej, tak by przekształcenia wynikające z ustaleń zmiany planu miejscowego nie wnikły w sposób subkulturowy w odbiór sylwetki całego miasta. Jest to uwaga subiektywna wynikająca z poczucia estetyki. Proszę o przeanalizowanie zapisu i wprowadzenie ustaleń szczegółowych zapobiegających możliwości wprowadzania zabudowy dysharmonijnej z sylwetą miasta.</p> <p>3.Dla terenu o symbolu UT – działka nr 307 (obecnie Złoty Łan)</p> <p>Wątpliwym wydaje się możliwość obsługi p-poż działki z projektowaną zabudową na poziomie 70% i powierzchnią biologicznie czynną na poziomie minimum 20%, przy dopuszczalnej zabudowie średniowysokiej o wysokości 18,5 m. Proszę o profesjonalną analizę możliwości wprowadzenia zapisu planu względem obowiązującego prawa budowlanego i ograniczeń szczególnych.</p>					
--	--	---	--	--	--	--	--

--	--	--	--	--	--	--	--	--

Załącznik Nr 4 do uchwały Nr XLVIII/331/2022
Rady Miejskiej Łądka-Zdroju
z dnia 31 marca 2022 r.

Rozstrzygnięcie o sposobie realizacji zapisanych w planie inwestycji z zakresu infrastruktury technicznej, które należą do zadań własnych gminy oraz o zasadach ich finansowania zgodnie z przepisami o finansach publicznych

Na podstawie art. 20 ust. 1 ustawy z dnia 27 marca 2003 r. o planowaniu i zagospodarowaniu przestrzennym (t.j. Dz.U. z 2021 r., poz. 741 ze zm.) Rada Miejska Łądka-Zdroju nie rozstrzyga o sposobie realizacji zapisanych w planie inwestycji z zakresu infrastruktury technicznej, które należą do zadań własnych gminy oraz o zasadach ich finansowania z uwagi na ich brak.

Załącznik Nr 5 do uchwały Nr XLVIII/331/2022

Rady Miejskiej Łądka-Zdroju

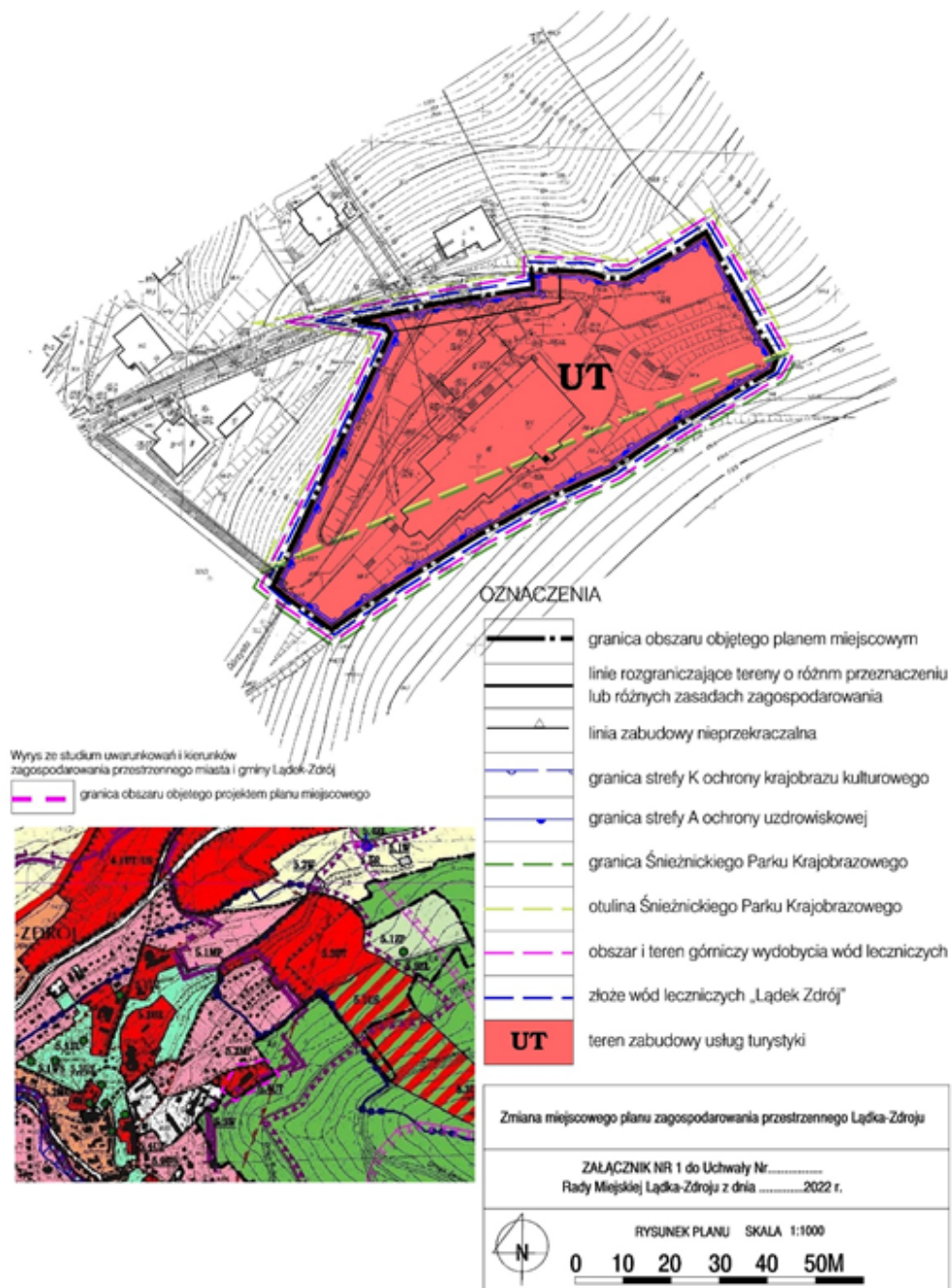
z dnia 31 marca 2022 r.

Zalacznik5.xml

Dane przestrzenne, o których mowa w art. 67a ust. 3 i 5 ustawy z dnia 27 marca 2003 r. o planowaniu i zagospodarowaniu przestrzennym (j.t. Dz.U. z 2020 r. poz. 293 z późn. zm.) ujawnione zostaną po kliknięciu w ikonę

Załącznik Nr 6 do uchwały Nr XLVIII/331/2022
Rady Miejskiej Łądka-Zdroju
z dnia 31 marca 2022 r.

Plik GeoTIFF w postaci cyfrowej został zapisany na nośniku zewnętrznym.



Załącznik Nr 7 do uchwały Nr XLVIII/331/2022
 Rady Miejskiej Łądek-Zdroju
 z dnia 31 marca 2022 r.

Plik GeoTIFF w postaci cyfrowej został zapisany na nośniku zewnętrznym.

