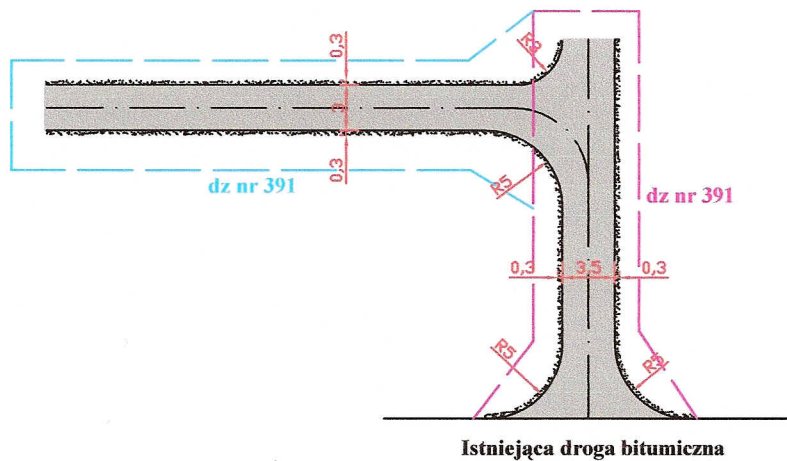
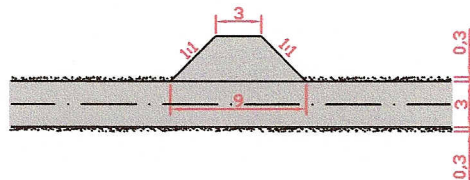


Opis	Wykonanie nawierzchni ulepszonej drogi gminnej na terenie działki nr 391 w miejscowości Radochów, Gmina Łądek Zdrój	SKALA 1:500
Stadium	Opracowanie techniczne	
Tytuł	Szczegóły rozwiązań w planie - orientacja	DATA 05.2016r.
Investor	Urząd Miasta i Gminy Łądek Zdrój Rynek 31, 57-540 Łądek Zdrój	Nr rysunku 1
wykonany	mgr inż. Łukasz Dobosz	

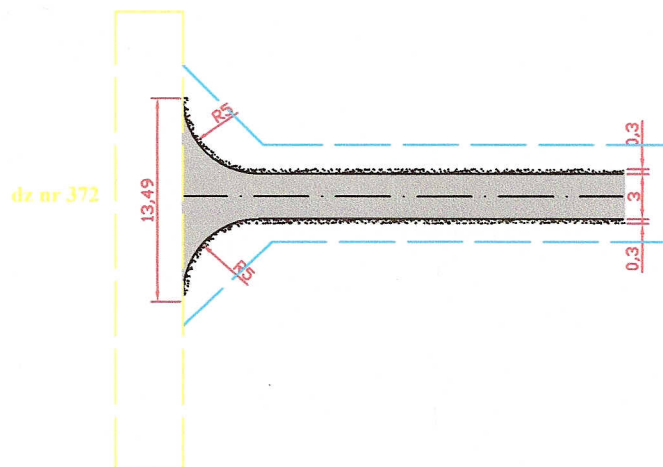
Skrzyżowanie Nr 1




Zjazdy na teren posesji

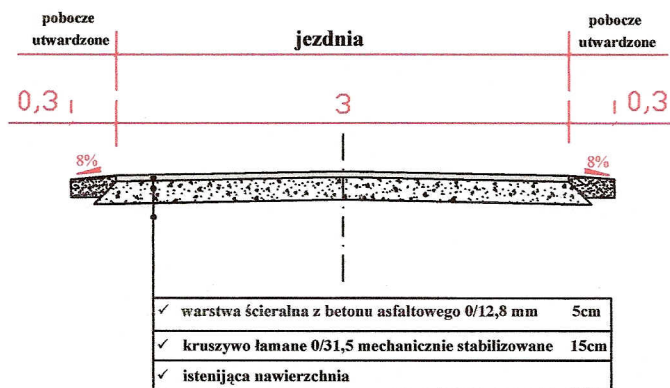


Skrzyżowanie Nr 2



Obiekt	Wykonanie nawierzchni ulepszonej drogi gminnej na terenie działki nr 391 w miejscowości Radochów, Gmina Łądek Zdrój	SKALA 1:500
Stadium	Opracowanie techniczne	DATA 05.2010r.
Tytuł	Szczegóły rozwiązań w planie	Nr rysunku 2
Inwestor	Urząd Miasta i Gminy Łądek Zdrój Rynek 31, 57-540 Łądek Zdrój	
wykonali:	mgr inż. Łukasz Dobosz 	

PRZEKRÓJ POPRZECZNY



<i>Obiekt</i>	Wykonanie nawierzchni ulepszonej drogi gminnej na terenie działki nr 391 w miejscowości Radochów, Gmina Łądek Zdrój	SKALA 1:50
<i>Studium</i>	Opracowanie techniczne	
<i>Tytuł</i>	Przekrój konstrukcyjny	DATA 05.2010r.
<i>Inwestor</i>	Urząd Miasta i Gminy Łądek Zdrój Rynek 31, 57-540 Łądek Zdrój	Nr rysunku 3
<i>wykonane:</i>	mgr inż. Łukasz Dobosz 