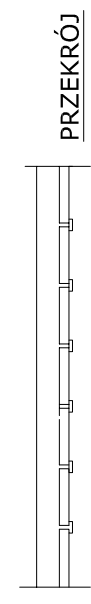
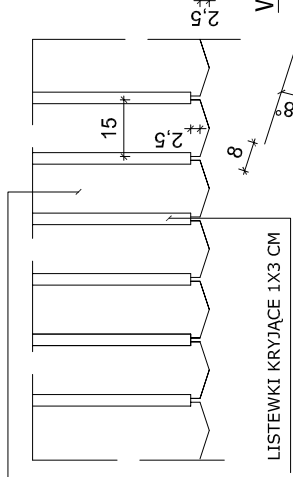


SZCZEGÓŁ DESKOWANIA SZCZYTÓW
skala 1/20



DESKI GR 2,5 CM (bite z przerwą 1-1,5 cm)
MINIMALNA SZEROKOŚĆ DESEK 15 CM



PRZEKRÓJ D - D

PRZEKRÓJ E - E

- 16/16 SŁUPY
- 16/10 MIECZE
- 16/20 PLATEW-OCZEP
- 18/8 KLESZCZE
- 16/6 JETKI
- 16/10 KROKOWIE


WIĄZAR TYPU III
+ DESKOWANIE

WIĄZAR TYPU II

UWAGA:
OBSZAR GRUNTU NASYPOWEGO
- POSADOWIĆ WIATĘ NA GRUNCIE RODZIMYM

- 0,6 CM TERAKOTA
- 5 CM BETON B15
- 10 CM PAPA TERMOZGRZEWALNA
- 15 CM CHUDY BETON
- TLUCZEŃ 0-0,32 - UBITY

drenaż Ø110 od strony pdn
rzut wody na skarpie od
strony wsch. i zach.

PROJEKT CHRONIONY USTAWĄ O PRAWIE AUTORSKIM		DATA I PODPIS
ARCHITEKTURA PROJEKTANT	mgr inż. arch. Jerzy Kielar nr ewid. upr. 145/85	02.2010
 WWW.KIELAR.EU jkiarek@poczta.onet.pl ARCHYTEKTONICZNA PRACOWNIA PROJEKTOWA - JERZY KIELAR 57-300 Kłodzko, ul. Walsztajnowicza 4 tel. 074/867-65-34 0 603-116-168		
PROJEKT BUDOWLANY ZAGOSPODAROWANIA TERENU PUBLICZNEGO		
ADRES: Kały Bystrzyckie, gm. Łądek-Zdr. (działki nr 95/1, 95/2, 96/1, 96/2 AM-1, ob.Kały B.)		Data: 04.2010 Wzrost: A/4
INWESTOR: Gmina Łądek-Zdr., Rynek 31, 57-540 Łądek-ZDR.		1 : 100 1 : 20
WIATA - PRZEKRÓJ D-D, E-E ELEWACJA WSCHODNIA SZCZEGÓŁ DESKOWANIA SZCZYTÓW		