

# PROTOKÓŁ

## z Narady Techniczno-Gospodarczej, zwołanej w celu końcowych ustaleń w sprawie uproszczonego planu urządzenia lasu, lasów komunalnych Miasta Łądku Zdroju

---

Narada odbyła się w dniu 13 października 2016 r. w Łądku Zdroju.

W naradzie wzięli udział przedstawiciele:

1. Urzędu Miasta i Gminy Łądek Zdrój,
2. Starostwa Kłodzkiego,
3. Zarządu Budynków Komunalnych w Łądku Zdroju,
4. Nadleśnictwa Łądek Zdrój,
5. Zespołu Ochrony Lasu we Wrocławiu,
6. Biura Urządzania Lasu i Geodezji Leśnej Oddział w Brzegu.

*Szczegółowa lista obecności uczestników stanowi załącznik do protokołu.*

Naradę otworzył Tomasz Bober Dyrektor Zarządu Budynków Komunalnych. Po powitaniu uczestników, przekazał głos przedstawicielom Biura Urządzania Lasu i Geodezji Leśnej Oddział w Brzegu (BULiGL), autorom Uproszczonego planu urządzenia lasu dla lasów komunalnych Miasta Łądku Zdroju (UPUL).

Przedstawiciel Wykonawcy UPUL, w multimedialnej prezentacji omówił szczegółowo uzyskane wyniki z inwentaryzacji zasobów leśnych, założenia i podstawy tworzonego uproszczonego planu urządzenia lasu, propozycje planu gospodarki leśnej na następny okres gospodarczy, a następnie program ochrony przyrody i omówił procedurę przeprowadzanej obecnie strategicznej oceny oddziaływania UPUL na środowisko. Zaprezentowano również prognozę rozwoju zasobów drzewnych lasów komunalnych w perspektywie 30 lat. W szczególności omówieniu poddano:

- Zgodność wykonanych prac z przepisami prawnymi, zawartą umową pomiędzy Zarządem Budynków Komunalnych a BULiGL oraz zapisami protokołu z Komisji Założeń Planu z dnia 28 kwietnia 2016 r., m.in. wnioskami Nadleśnictwa Łądek Zdrój,
- Wyniki prac inwentaryzacyjnych obrazujące obecny stan lasu na tle przyrodniczych warunków produkcji leśnej, w tym:
  - stan posiadania, powierzchnia objęta opracowaniem wyniosła 520,32 ha, w tym gruntów leśnych zalesionych i niezalesionych – 489,25, związanych z gospodarką leśną – 19,95 ha i gruntów nieleśnych – 11,12 ha,
  - przyrodnicze warunki produkcji leśnej, walory przyrodnicze i rekreacyjne obiektu,
  - charakterystyka stanu lasu i zasobów drzewnych.
- Propozycja gospodarki leśnej na przyszły okres gospodarczy, w tym:
  - podział według dominujących funkcji lasu, obszar opisany jako lasy ochronne - zgodnie z decyzją Starosty Kłodzkiego – stanowi powierzchnię 464,62 ha, pozostała powierzchnia to lasy gospodarcze,
  - podział na gospodarstwa, całość zaliczono do gospodarstwa specjalnego,
  - wieki rębności, przyjęto z godnie z wiekami przyjętymi na Komisji Założeń Planu,
  - projektowany etat zakresie użytkowania głównego:

Lasy Komunalne	Użytki rębne	Użytki przedrębne	Użytki główne
	ha*/10lat		
LK Łądek Zdrój	225,96	209,54	435,50

\* powierzchnia manipulacyjna

Lasy Komunalne	Użytki rębne	Użytki przedrębne	Użytki główne
	m3 netto/10lat		
LK Łądek Zdrój	25 307	11 938	37 245

Prezentowane w tabeli użytki rębne zawierają 5% przyrost miąższości i użytki niezaliczone na poczet przyjętego etatu.

- projektowane zadania oraz wytyczne w zakresie prac hodowlanych: odnowienia przy rębniach złożonych – 40,71 ha, podsadzenia – 0,50 ha, dolesienia luk – 0,20 ha, pielęgnowanie gleby – 50,62 ha, czyszczenia wczesne – 51,12 ha, czyszczenia późne – 60,27 ha, melioracje agrotechniczne 7,19 ha,
  - ochrona przeciwpożarowa, przyjęto III kategorię zagrożenia pożarowego, zgodnie z kategorią przyjętą dla lasów Nadleśnictwa Łądek Zdrój,
  - wytyczne w zakresie zagospodarowania rekreacyjnego,
- Program ochrony przyrody.
  - Prognozę oddziaływania UPUL na środowisko.

W wyniku przeprowadzonych prac dokonano weryfikacji otrzymanych danych ewidencyjnych gruntów lasów komunalnych. Rozbieżności pomiędzy otrzymaną dokumentacją, a stanem faktycznym na gruncie (stwierdzone podczas prac terenowych) były zgłaszane w postaci „Wykazu rozbieżności”, który został zaakceptowany przez Zamawiającego UPUL.

W trakcie dyskusji nad projektem UPUL kierownik Zespołu Ochrony Lasu Jarosław Góral przekazał zebranym informację na temat posuchy jaka miała miejsce w ostatnich latach. Szkody z nią związane są szczególnie dotkliwe dla świerka i mogą w przyszłości się jeszcze nasilić. Dlatego zaplanowane użytkowanie w drzewostanach lasów komunalnych jest niezbędne do zrealizowania i zabezpieczenia trwałości tych lasów. Wykonawca potwierdził, że zaplanowane użytkowanie ma charakter wybitnie pielęgnacyjny. W przypadku użytkowania przedrębnego pielęgnacja dotyczy drzewostanu (m.in. obejmuje cięcia o charakterze sanitarnym), a użytkowanie rębne ma zabezpieczać i pielęgnować młode pokolenie, mające zastąpić w przyszłości stare drzewostany.

Poinformowano również uczestników spotkania o dwóch opiniach naukowych sporządzonych przez dr hab. Romana Jaszczaka, profesora Uniwersytetu Przyrodniczego w Poznaniu, kierownika Katedry Urządzania Lasu na Wydziale Leśnym. Ekspertyzy dotyczyły zagospodarowania rekreacyjnego w UPUL i zaplanowanego użytkowania głównego w lasach komunalnych. Potwierdziły one zasadność zapisów UPUL.

#### Końcowe wytyczne dotyczące organizacji prac nad uproszczonym planem urządzenia lasu wraz z programem ochrony przyrody

Komisja pozytywnie oceniła przedstawione informacje, zaakceptowała projekt UPUL wraz z programem ochrony przyrody i wszystkie wnioski zaprezentowane przez Wykonawcę. Przedstawiciel Zlecającego bardzo wysoko ocenił współpracę z BULiGL na każdym etapie prac.

Sporządzona dokumentacja jest zgodna z przepisami prawa i zawartą umową.


BULiGL zobowiązało się do niezwłocznego dostarczenia UPUL do Zamawiającego celem wyłożenia go w urzędzie gminy do publicznego wglądu na okres 60 dni. Jednocześnie zgodnie z procedurą strategicznej oceny oddziaływania na środowisko, projekt UPUL i jego prognoza oddziaływania na środowisko zostaną poddane konsultacją społeczną poprzez opublikowanie na stronach BIP Zarządu Budynków Komunalnych w Łądku Zdroju przez 21 dni oraz trafią do opiniowania do Regionalnego Dyrektora Ochrony Środowiska we Wrocławiu, Państwowego Wojewódzkiego Inspektora Sanitarnego we Wrocławiu. UPUL będzie również opiniowany przez Nadleśniczego Nadleśnictwa Łądek Zdrój.

#### Załączniki

- Lista obecności na NTG;
- Projekt UPUL wraz z programem ochrony przyrody i prognozą jego oddziaływania na środowisko.

Protokółował:













Dyrektor Oddziału  
mgr inż. Janusz Bańkowski



.....



**Lista obecności na Naradzie Techniczno Gospodarczej (NTG)  
dla Lasu Komunalnego Miasta Łądek Zdrój w dniu 13 października 2016 r.**

L.p.	Imię i Nazwisko	Reprezentowana instytucja Stanowisko	Podpis
1	Adam Piolun	Starostwo Powiatowe Gł. Specjalista	
2	Rafał Frymus	Starostwo Powiatowe w Kłodzku. Referent	
3	Tomasz Boban	ZBK Łądek - zł. dział. 10	
4	Rafał Sobotka	ZBK Łądek Zdrój Kierownik lasów	
5	Krzysztof Mazurkiewicz	ZBK Łądek-Zdrój	
6	WIESŁAW PACHLA	Smaryt ZBK	
7	Dariusz Zosiński	BULIGL o/Brzeg	
8	URSULA FRANZISKA	BULIGL o/Brzeg	
9	Janusz Borkowski	BULIGL o/Brzeg dł. Oddz.	
10	Stanisław Groszwałt	BULIGL o/Brzeg	
11	Agata Tomaszewska	Nadleśniczo Łądek Zdrój	
12	Roman Jędrzejak	Burmistrz Łądek-Zdrój	
13			
14			
15			
16			
17			

