





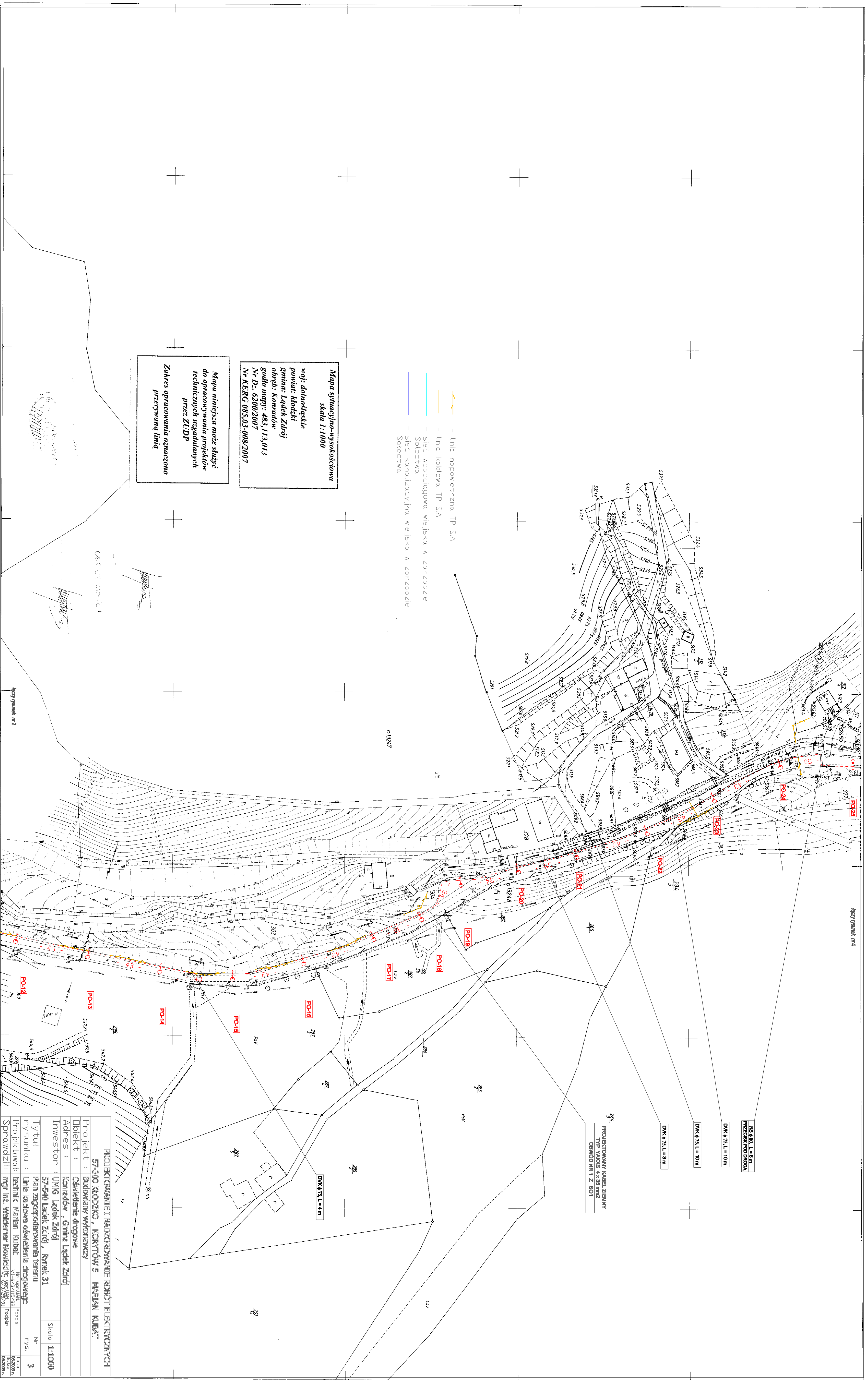
-  — linia napowietrzna TP SA
-  — linia kablowa TP SA
-  — sieć wodociągowa wiejska w zarządzie Sołectwa
-  — sieć kanalizacyjna wiejska w zarządzie Sołectwa

Mapa sytuacyjno-wysokościowa
skala 1:1000

woj: dolnośląskie
powiat: kłodzki
gmina: Lądek Zdrój
obręb: Lądek Zdrój
godło mapy: 483.113.013
Nr Dc: 6200/2007
Nr KERG 083.03-008/2007

Mapa niniejsza może służyć do opracowywania projektów technicznych uzgodnionych przez ZUDP

Zakres opracowania oznaczono przerywaną linią



PROJEKTOWANY KABEL ZIEMNY
TPP YAKOS 4x38 mm²
OBWOD NR 1 Z SOT

RS 4 80, L = 6 m
PRZEKRSZ POD DROGA

DK4 75 L = 10 m

DK4 75 L = 10 m

DK4 75 L = 9 m

DK4 75 L = 4 m

PROJEKTOWANIE I NADZOROWANIE ROBÓT ELEKTRYCZNYCH	
57-300 KŁODZKO, KORYTÓW 5 MARIAN KUBAT	
Projekt :	Budowlany wykonawczy
Diagnost :	Oświetlenie drogowe
Adres :	Konradów, Gmina Lądek Zdrój
Inwestor :	UMIG Lądek Zdrój
Tytuł rysunku :	57-540 Lądek Zdrój, Rynek 31
Plan zagospodarowania terenu	
Linia kablowa oświetlenia drogowego	
Projektant:	mgr inż. Waldemar Nowicki
Sprawozdanie:	mgr inż. Waldemar Nowicki
Nr. upr. inż.	152/89
Nr. rys.	3
Skala	1:1000