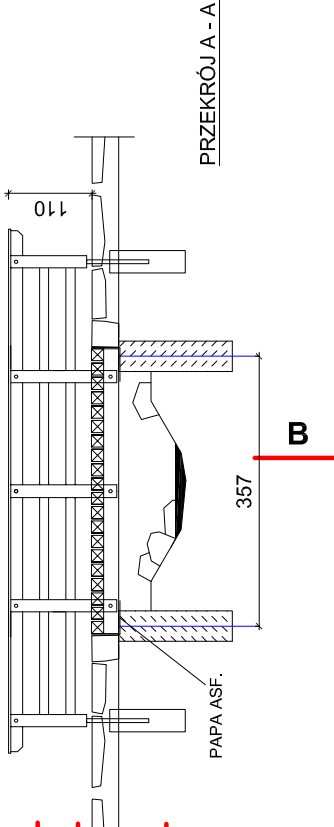


KŁADKA PIESZA

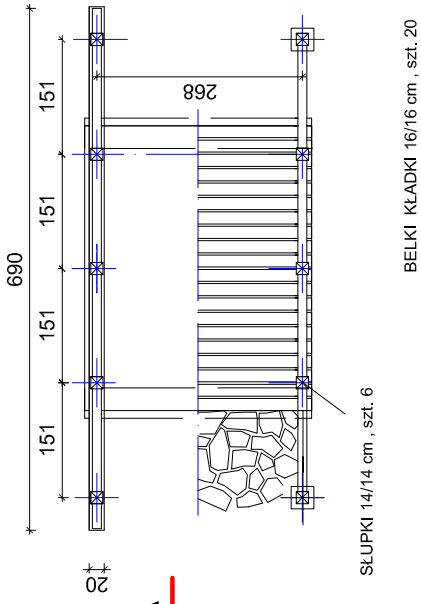
PRZEKRÓJ POZIOMY III

PRZEKRÓJ POZIOMY II

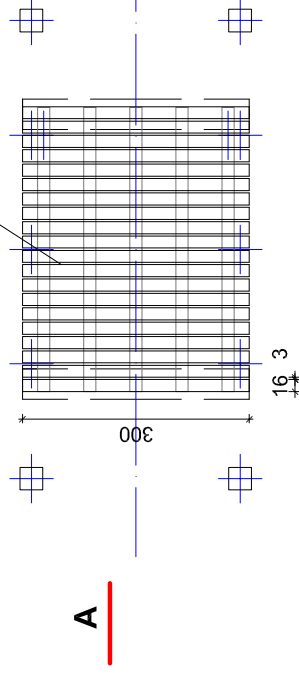
PRZEKRÓJ POZIOMY I



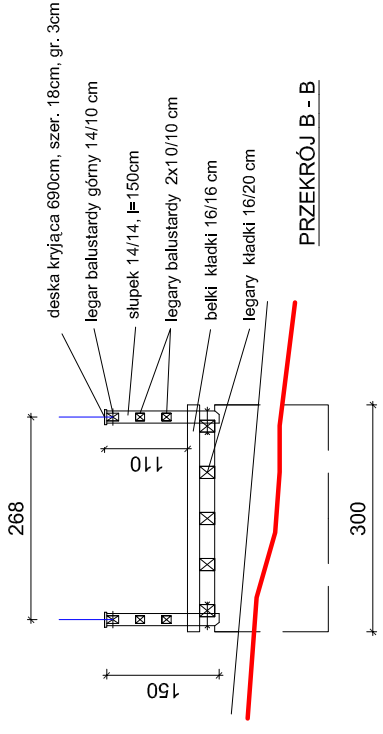
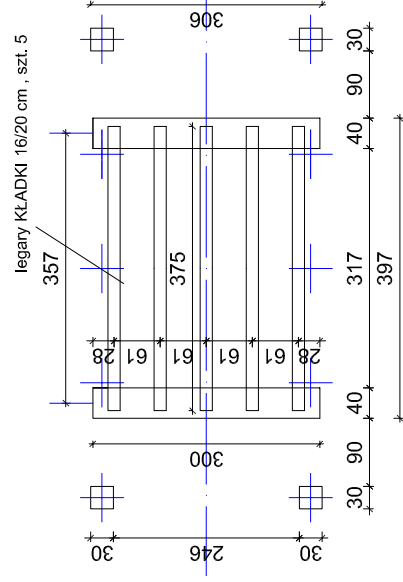
WIDOK Z GÓRY



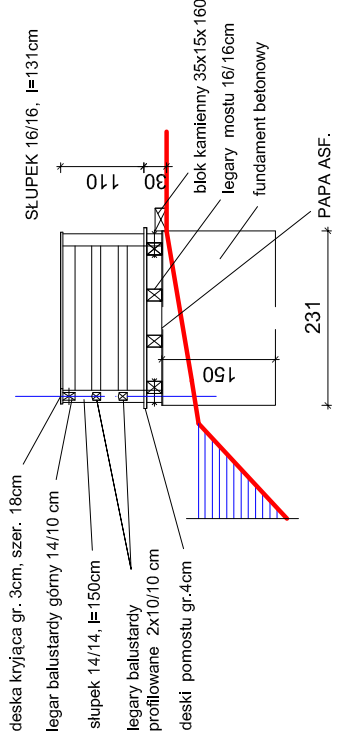
PRZEKRÓJ POZIOMY II



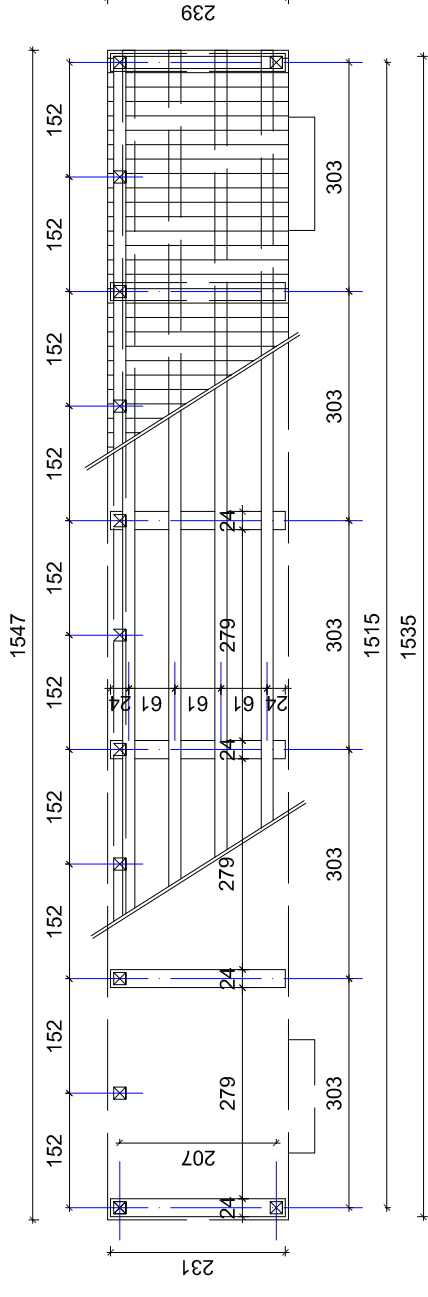
PRZEKRÓJ POZIOMY I



POMOST



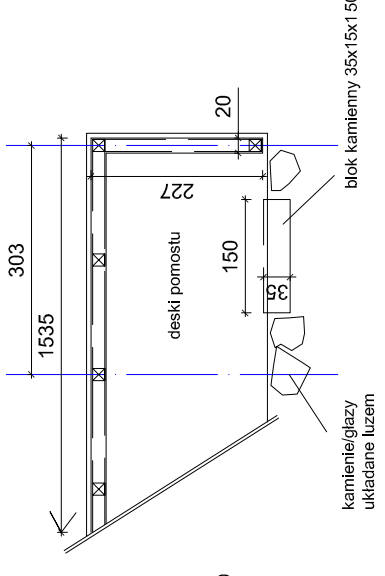
PZREKRÓJ



RZJUT FUNDAMENTÓW

RZJUT BELEK KONSTR. POMOSTU

WIDOK Z GÓRY



PROJEKT CHRONIONY USTAWĄ O PRAWIE AUTORSKIM		DATA I PODPIS	
ARCHITEKTURA PROJEKTANT	mgr inż. arch. Jerzy Kielar nr ewid. upr. 145/85	02.2010	
K i e I A r WWW.KIELAR.EU jkielarek@poczta.onet.pl ARCHYTEKTONICZNA PRACOWNIA PROJEKTOWA - JERZY KIELAR 57-300 Koczno, ul. Wąbszewicz ówny 4 tel. 074/867-65-34 0 603-116-168			
PROJEKT BUDOWLANY ZAGOSPODAROWANIA TERENU PUBLICZNEGO ADRES: Kały Bystrzyckie, gm. Łądek-Zdr. (działki nr 95/1, 95,2, 96/1, 96/2 AM-1, ob.Kały B.) INWESTOR: Gmina Łądek-Zdr., Rynek 31, 57-540 ŁADEK-ZDR.			
Data: 04.2010		Nr rys.: A/6	
KŁADKA PIESZA		1 : 10	